

DIRECTORIO NACIONAL DE CENTROS DE SACRIFICIO DE ESPECIES PECUARIAS DE LOS ESTADOS UNIDOS MEXICANOS





SERVICIO DE INFORMACIÓN
AGROALIMENTARIA Y
PESQUERA



DIRECTORIO NACIONAL DE CENTROS DE SACRIFICIO DE ESPECIES PECUARIAS DE LOS ESTADOS UNIDOS MEXICANOS

1. RESUMEN

2. SECCIÓN POR ESTADO

3. POBLACIÓN HUMANA POR ESTADO, MUNICIPIO Y NÚMERO DE RASTROS

Octubre, 2007

ÍNDICE

PRESENTACIÓN		MICHOACÁN	39
NOTAS	3	MORELOS	43
1. RESUMEN NACIONAL	7	NAYARIT	44
2. SECCIÓN POR ESTADO		NUEVO LEÓN	45
AGUASCALIENTES	11	OAXACA	47
BAJA CALIFORNIA	12	PUEBLA	48
BAJA CALIFORNIA SUR	13	QUERÉTARO	49
CAMPECHE	14	QUINTANA ROO	50
COAHUILA	15	SAN LUIS POTOSÍ	51
COLIMA	16	SINALOA	53
CHIAPAS	17	SONORA	55
CHIHUAHUA	19	TABASCO	58
DISTRITO FEDERAL	22	TAMAULIPAS	59
DURANGO	23	TLAXCALA	61
GUANAJUATO	24	VERACRUZ	62
GUERRERO	26	YUCATÁN	66
HIDALGO	28	ZACATECAS	68
JALISCO	30	REGIÓN LAGUNERA	71
MÉXICO	36	CENTROS DE SACRIFICIO INACTIVOS	72

**3. POBLACIÓN HUMANA POR ESTADO, MUNICIPIO Y
NÚMERO DE RASTROS**

RESUMEN DE POBLACIÓN Y RASTROS	75
AGUASCALIENTES	76
BAJA CALIFORNIA	77
BAJA CALIFORNIA SUR	78
CAMPECHE	79
COAHUILA	80
COLIMA	82
CHIAPAS	83
CHIHUAHUA	87
DISTRITO FEDERAL	90
DURANGO	91
GUANAJUATO	93
GUERRERO	95
HIDALGO	98
JALISCO	101
MÉXICO	106
MICHOACÁN	111
MORELOS	115
NAYARIT	117

NUEVO LEÓN	118
OAXACA	120
PUEBLA	139
QUERÉTARO	147
QUINTANA ROO	148
SAN LUIS POTOSÍ	149
SINALOA	151
SONORA	152
TABASCO	155
TAMAULIPAS	156
TLAXCALA	158
VERACRUZ	160
YUCATÁN	167
ZACATECAS	171
GLOSARIO	175
ANEXO TRABAJO DE CAMPO	181

PRESENTACIÓN

El Servicio de Información Agroalimentaria y Pesquera (SIAP), en cumplimiento de su Misión y en el marco del Sistema Nacional de Información para el Desarrollo Rural Sustentable (SNIDRUS) presenta el **Directorio Nacional de Centros de Sacrificio de Especies Pecuarias**, con el propósito de dar a conocer en términos de estadística básica, la información referente al número, tipos y ubicación de rastros en el país.

Un propósito primario es el de disponer de información estadística de referencia que ayude en la validación de la producción de la carne en canal en los niveles municipal, estatal y nacional, mediante datos de la infraestructura para el sacrificio de los diferentes tipos de rastros, así también, ponerla a disposición de usuarios interesados en el tema.

Los tipos de centros de sacrificio que constituyen el documento son aquellos que operan bajo autorización Federal, estatal y municipal, éste, con su administración que depende de la presidencia municipal; los tres tipos son establecimientos diseñados para el sacrificio de especies pecuarias: bovino, porcino, ovino, caprino, equino, ave y guajolote. La información que incluye el Directorio se refiere a nombre de estado, municipio, localidad, nombre del rastro, especies que se sacrifican, capacidad instalada, porcentaje de capacidad utilizada y domicilio.

Las secciones que lo integran comprenden: Notas; 1. Resumen Nacional; 2. Sección por Estado y, 3. Población Humana por Estado, municipio y número de centros de sacrificio; un Glosario y un Anexo de los resultados del trabajo en rastros realizado en los años 2005 y 2006.

La información que se incluye de rastros municipales y privados, es la proporcionada por los Distritos de Desarrollo Rural a través de las Delegaciones de la SAGARPA en las entidades federativas, con el apoyo de las Oficinas Estatales de Información para el Desarrollo Rural Sustentable (OEIDRUS) de los Gobiernos de los Estados; para el caso de los rastros Tipo Inspección Federal (TIF), la información fue obtenida directamente en el Servicio Nacional de Sanidad, Inocuidad y Calidad Agroalimentaria (SENASICA), en su pagina Web y, con datos por trabajo de visita directa en los rastros municipales, privados y establecimientos TIF visitados. Así también, se hizo confronta de datos con el INEGI para los rastros municipales, más la consideración de reportes complementarios de los estados.

Con el fin de mejorar esta publicación se solicita atentamente a los interesados en el tema hacer llegar sus observaciones y comentarios al Servicio de Información Agroalimentaria y Pesquera, al correo electrónico aclaradatos@siap.sagarpa.gob.mx o bien, al número telefónico 01 (55) 38-71-85-00 exts. 200, 300 y 239; fax 01 (55) 38-71-85-65

NOTAS

1. Los centros de sacrificio contenidos en este directorio son establecimientos que cuentan con registro autorizado Federal, estatal y municipal, para su funcionamiento. Para el caso de los centros de sacrificio municipales también la administración es llevada a cabo por este nivel de gobierno.
2. La infraestructura, administración, sistema de sacrificio, manejo higiénico-sanitario de la carne y distribución, varía por tipo de rastro.
3. Los centros de sacrificio aquí presentados son los que actualmente se encuentran en servicio.
4. La capacidad instalada de sacrificio de especies pecuarias, se refiere al número máximo de animales que se pueden sacrificar en un mes, con la infraestructura actual del rastro.
5. La capacidad utilizada expresada, se refiere al porcentaje de la capacidad instalada que en promedio se utiliza cada mes.
6. Dependiendo del tipo de rastro, este puede estar especializado en el sacrificio de una especie en particular, o bien, dos o más.
7. La producción de carne en canal obtenida en rastros de una Entidad Federativa no corresponde en su totalidad a ganado del mismo estado, ya que, con frecuencia se sacrifica ganado proveniente de otros estados, o bien el estado en cuestión envía animales para sacrificio a rastros de otros estados.
8. En los tipos de rastros presentados es posible el sacrificio de animales que terminaron su periodo de vida útil y de doble propósito (leche y carne).
9. No en todos los rastros se cuenta con báscula para pesar a los animales en pie, sin embargo, en la mayoría de ellos se cuenta con báscula para pesar en canal.
10. Hay rastros municipales con certificación TIF y son centros de sacrificio administrados por particulares con la concesión del Municipio, estos, como los Establecimientos TIF de particulares y de organismos de productores de ganado, cumplen con los requisitos de infraestructura y manejo de productos con base en las normas establecidas por el Servicio Nacional de Sanidad, Inocuidad y Calidad Agroalimentaria (SENASICA).

11. Las cifras de capacidad instalada y utilizada son del año 2006 para los centros de sacrificio municipal y privado y, 2007 para los Establecimientos Tipo Inspección Federal.

12. En localidades pequeñas el domicilio se expresa como CONOCIDO debido al conocimiento y ubicación del rastro por parte de la población o porque no existe denominación oficial de las calles o numeración.

13. Las cifras de población humana por estado y municipio, es la información definitiva del II Censo de Población y Vivienda 2005, realizada por el Instituto Nacional de Estadística Geografía e Informática (INEGI).

14. Las abreviaturas de especies animales en el formato del directorio se refieren a lo siguiente

Abreviatura	Especie
BOV	Bovino
POR	Porcino
OVI	Ovino
CAP	Caprino
EQUI	Equino

15. La actividad de los centros de sacrificio y su mercado están en movimiento, por lo que el Directorio de Rastros en cada Entidad Federativa va a estar sujeto a su actualización periódica, dado que, existen los casos de municipales que dejan de operar ; o bien, son concesionados a particulares, así también se construyen nuevos.

16. Los establecimientos Tipo Inspección Federal (TIF) que se consideran en el documento, son los que se dedican al sacrificio; pero, además, existen otros 215 establecimientos que se dedican únicamente al procesamiento de carne de las diferentes especies pecuarias. Entre las principales actividades de estos establecimientos TIF, se encuentra el corte de carne, deshuese, enlatado, ensamblado de alimentos, clasificadora de intestinos, mantequera y chicharronera, marinado de carnes, elaboración de embutidos, deshidratadoras de carne, almacenaje, cocción de carne, frigorífico, pastas de carne y procesadoras de tamales.

17. Por lo anterior, es necesario precisar que éste es un documento estadístico sobre la infraestructura con registro formal para el sacrificio de especies productoras de carne para el consumo humano y, que tendrá actualizaciones, dado que, en las fuentes se continúa el trabajo de investigación directa, incluyendo información para la georreferenciación.

1. RESUMEN NACIONAL

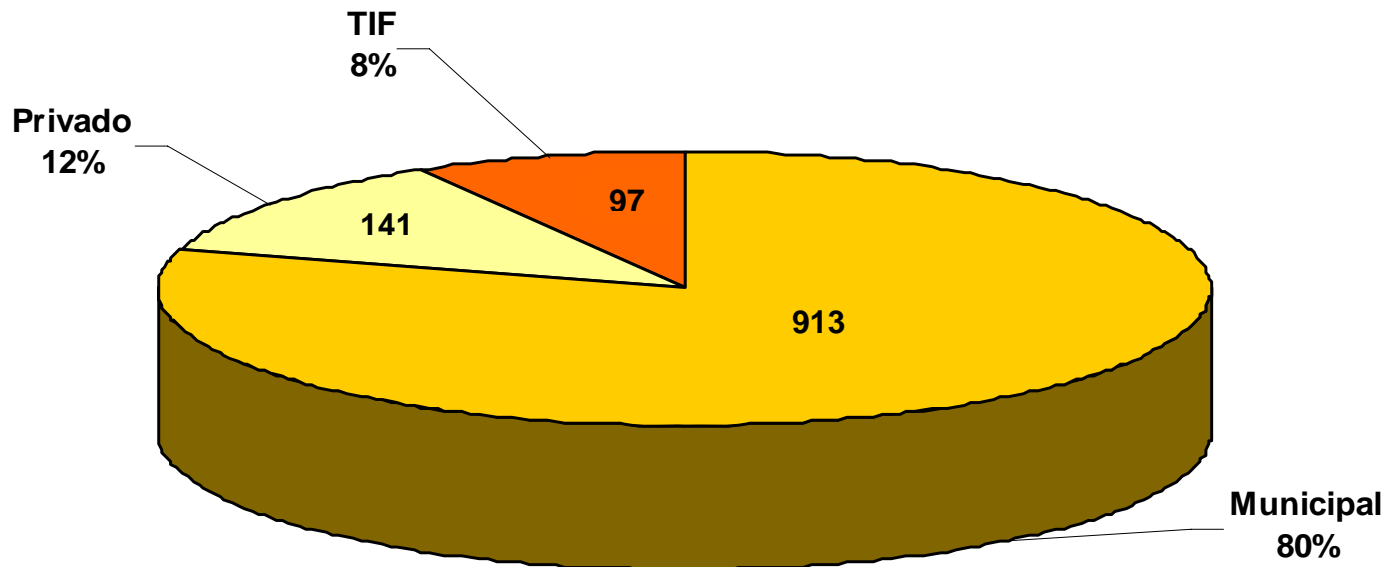
RESUMEN DE CENTROS DE SACRIFICIO POR ESTADO

Estado	Tipo			Total
	Municipal	Privado	TIF	
Aguascalientes	7	4	2	13
Baja California	2	11	4	17
Baja California Sur	11			11
Campeche	15	4	1	20
Coahuila	17	3	4	24
Colima	11	6		17
Chiapas	27	4	2	33
Chihuahua	47	3	5	55
Distrito Federal	1			1
Durango	19	1	1	21
Guanajuato	37	10	7	54
Guerrero	39			39
Hidalgo	23	12	2	37
Jalisco	129	15	4	148
México	41	18	5	64
Michoacán	100	7		107
Morelos	20	1		21
Nayarit	19	2	1	22
Nuevo León	35		11	46
Oaxaca	10	4		14
Puebla	13		4	17
Querétaro	8		4	12
Quintana Roo	7	2		9
San Luis Potosí	28	5	3	36
Sinaloa	21	1	3	25
Sonora	50		11	61
Tabasco	16		1	17
Tamaulipas	18	2	4	24
Tlaxcala	6	3	1	10
Veracruz	62	15	5	82
Yucatán	30	2	4	36
Zacatecas	42	2	4	48
Región Lagunera	2	4	4	10
Total	913	141	97	1,151

FUENTE: ELABORADO POR EL SERVICIO DE INFORMACIÓN AGROALIMENTARIA Y PESQUERA (SIAP), CON INFORMACIÓN DE LAS DELEGACIONES DE LA

SAGARPA, LAS OFICINAS ESTATALES DE INFORMACIÓN PARA EL DESARROLLO RURAL SUSTENTABLE (OEIDRUS) DE LOS GOBIERNOS ESTATALES Y EL SENASICA.

TIPO DE RASTROS EN DIRECTORIO NACIONAL DE CENTROS DE SACRIFICIO DE ESPECIES PECUARIAS



2. SECCIÓN POR ESTADO

DIRECTORIO ESTATAL Y NACIONAL DE CENTROS DE SACRIFICIO MUNICIPAL, PRIVADO Y TIPO INSPECCIÓN FEDERAL

AGUASCALIENTES

MUNICIPIO	LOCALIDAD	NOMBRE DEL RASTRO	TIPO DE RASTRO	ESPECIES SACRIFICADAS (CABEZAS)												DOMICILIO	
				CAPACIDAD INSTALADA MENSUAL						% DE CAPACIDAD UTILIZADA MENSUAL							
				BOV	POR	CAP	OVI	AVE	EQUI	BOV	POR	CAP	OVI	AVE	EQUI		
ASIENTOS	VILLA JUÁREZ	MUNICIPAL	MUNICIPAL	30	70							63	86				JESÚS MACÍAS S / N
CALVILLO	CALVILLO	MUNICIPAL	MUNICIPAL	2,400	2,500							16	70				EL CUERVO S/N CAMINO VIEJO A CALVILLO
COSIO	COSIO	MUNICIPAL	MUNICIPAL	50	200		10					50	90		50		CALLE HIDALGO S/N
JESÚS MARÍA	JESÚS MARÍA	MUNICIPAL	MUNICIPAL	100	15,600	150	150					70	60	45	50		CARRETERA AGUASCALIENTES-VALLADOLID KM. 1
RINCÓN DE ROMOS	RINCÓN DE ROMOS	MUNICIPAL	MUNICIPAL	80	110	100	100					90	63	53	40		INSURGENTES S / N
SAN FCO. DE LOS ROMO	SAN FCO. DE LOS ROMO	MUNICIPAL	MUNICIPAL			1,750	1,750		2,100					55	50	50	CARRETERA AGUASCALIENTES- ZACATECAS KM. 21
SAN JOSÉ DE GRACIA	SAN JOSÉ DE GRACIA	MUNICIPAL	MUNICIPAL	70	100							60	70				CALLE JUAN RAMÍREZ S/N
SUBTOTAL MUNICIPALES			7														
AGUASCALIENTES	AGUASCALIENTES	SACRIAVE	PRIVADO					576,000							100		CIRCUITO AGUASCALIENTES SUR N° 104
JESÚS MARÍA	JESÚS MARÍA	MARAVILLAS	PRIVADO	100								30					JOSÉ FLORES N° 36
SAN FCO. DE LOS ROMO	SAN FCO. DE LOS ROMO	FREASA	PRIVADO	7,500	7,800				3,000			40	50			5	CARRETERA PANAMERICANA KM. 21
SAN FCO. DE LOS ROMO	SAN FCO. DE LOS ROMO	JESSY	PRIVADO	5,000								50					LIBRAMIENTO LUIS MOYA KM. 2
SUBTOTAL PRIVADOS			4														
AGUASCALIENTES	AGUASCALIENTES	EMPACADORA DE CARNE DE LA UNIDAD GANADERA S.A. DE C.V. (TIF 45)	TIF	7,200								50					AVENIDA UNIVERSIDAD N° 602-1
AGUASCALIENTES	AGUASCALIENTES	INTERPEC SAN MARCOS S.A. DE C.V. (TIF A -18)	TIF					1,200,000							100		JULIO DÍAZ DE LA TORRE N° 104-A
SUBTOTAL TIF			2														
TOTAL DE CENTROS DE SACRIFICIO			13														

**DIRECTORIO ESTATAL Y NACIONAL DE CENTROS DE SACRIFICIO
MUNICIPAL, PRIVADO Y TIPO INSPECCIÓN FEDERAL**

BAJA CALIFORNIA

MUNICIPIO	LOCALIDAD	NOMBRE DEL RASTRO	TIPO DE RASTRO	ESPECIES SACRIFICADAS (CABEZAS)												DOMICILIO		
				CAPACIDAD INSTALADA MENSUAL						% DE CAPACIDAD UTILIZADA MENSUAL								
				BOV	POR	CAP	OVI	AVE	EQUI	BOV	POR	CAP	OVI	AVE	EQUI			
ENSENADA	ENSENADA	MUNICIPAL	MUNICIPAL	2,400	2,000	1,500	1,500					21	30	33	33			AVENIDA MEXICO S/N FRACCIONAMIENTO VALLE DORADO
TECATE	TECATE	MUNICIPAL	MUNICIPAL	300	200	100						26	33	30				EZEQUIEL RODRÍGUEZ S/N, COL. EL ENCANTO
SUBTOTAL MUNICIPALES				2														
ENSENADA	EJIDO PAPALOTE	SANDOVAL	PRIVADO	180	60	40	35					16	80	75	70			EJIDO EL PAPALOTE
ENSENADA	EJIDO NUEVO B. C.	FUENTES	PRIVADO	130	50	20	10					21	60	65	50			EJIDO NUEVO BAJA CALIFORNIA
ENSENADA	EJIDO JARAMILLO	NEVARES	PRIVADO	220	30	25	20					13	95	90	80			EJIDO JARAMILLO
ENSENADA	ENSENADA	AVICOLA ROBLE	PRIVADO					40,000								75		CARRETERA OJOS NEGROS KM. 8
ENSENADA	ENSENADA	SECRETARÍA DE MARINA	PRIVADO					3,400								60		EJIDO RUÍZ CORTÍNEZ
ENSENADA	ENSENADA	RANCHO ORNELAS	PRIVADO					2,000								40		EJIDO RUÍZ CORTÍNEZ
MEXICALI	EJIDO NUEVO LEÓN	INSTITUTO DE CIENCIAS AGRÍCOLAS DE LA UABC	PRIVADO		30								40					CARRETERA A DELTA S/N
MEXICALI	COLONIA NUEVAS	INTEGRADORA SALA DE MATANZA	PRIVADO	80	100							38	45					CARRETERA AL EJIDO PLAN DE AYALA S/N
TIJUANA	TIJUANA	RASTRO RANGEL	PRIVADO			2,600	150							65	55			MANUEL MONCADA N° 1065
TIJUANA	CUESTA BLANCA	CUESTA BLANCA	PRIVADO			3,900	150							50	40			CARRETERA LIBRE A TIJUANA KM. 16.5
TIJUANA	EL FLORIDO	SRA. GUTIÉRREZ	PRIVADO					26,000								80		CARRETERA LIBRE A TECATE KM. 32
SUBTOTAL PRIVADOS				11														
MEXICALI	COLONIA COLORADO VII	ASOCIACIÓN RURAL DE INTERES COLECTIVO S.C. 80 DE R.L. (TIF 54)	TIF	4,320	8,640							65						CARRETERA A SAN FELIPE KM. 9.5
MEXICALI	COLONIA CENTINELA	SUKARNE PRODUCCIÓN S.A. DE C.V. (TIF 120)	TIF	8,640								100						CARRETERA MEXICALI - TIJUANA KM. 13.5
MEXICALI	CUATRO CERRO PRIETO	PROCESADORA Y EMPACADORA DE CARNES DEL NORTE S.A. DE C.V. (TIF 301)	TIF	7,680								91						CARRETERA A SAN FELIPE KM. 13.5
TIJUANA	TIJUANA	EMPACADORA DE TIJUANA S.A. DE C.V. (TIF 421)	TIF	4,800	3,600							52						RÍO SUCHIATE N° 9650, COLONIA MARRÓN
SUBTOTAL TIF				4														
TOTAL DE CENTROS DE SACRIFICIO				17														

**DIRECTORIO ESTATAL Y NACIONAL DE CENTROS DE SACRIFICIO
MUNICIPAL, PRIVADO Y TIPO INSPECCIÓN FEDERAL**

BAJA CALIFORNIA SUR

MUNICIPIO	LOCALIDAD	NOMBRE DEL RASTRO	TIPO DE RASTRO	ESPECIES SACRIFICADAS (CABEZAS)												DOMICILIO		
				CAPACIDAD INSTALADA MENSUAL						% DE CAPACIDAD UTILIZADA MENSUAL								
				BOV	POR	CAP	OVI	AVE	EQUI	BOV	POR	CAP	OVI	AVE	EQUI			
COMONDÚ	CIUDAD CONSTITUCIÓN	CIUDAD CONSTITUCIÓN	MUNICIPAL	900	600							94	75					BELISARIO DOMÍNGUEZ ESQ. ENRIQUE AGUILAR S/N
COMONDÚ	CIUDAD INSURGENTES	CIUDAD INSURGENTES	MUNICIPAL	200	100							90	80					CARRETERA A LORETO KM. 4
LA PAZ	LA PAZ	LA PAZ	MUNICIPAL	1,200	1,400							72	75					CARRETERA AL SUR KM. 7.5
LA PAZ	TODOS SANTOS	TODOS SANTOS	MUNICIPAL	15								100						CARRETERA LA PAZ-TODOS SANTOS KM. 4.5
LORETO	LORETO	LORETO	MUNICIPAL	60	50	600						90	60	50				CARRETERA A LORETO KM. 124, ZONA INDUSTRIAL
LOS CABOS	CABO SAN LUCAS	CABO SAN LUCAS	MUNICIPAL	220	400							69	70					CALLE 5 DE FEBRERO ESQUINA ADOLFO RUIZ CORTINEZ S/N, COL. EL ARENAL
LOS CABOS	MIRAFLORES	MIRAFLORES	MUNICIPAL	50								81						CAMINO AL POBLADO EL CHAPULE S/N
LOS CABOS	SAN JOSÉ DEL CABO	SAN JOSÉ DEL CABO	MUNICIPAL	350								87						ZONA INDUSTRIAL GUAYMITAS KM. 34.5
MULEGÉ	GUERRERO NEGRO	GUERRERO NEGRO	MUNICIPAL	250								24						BARRIO GUAMUCHIL
MULEGÉ	MULEGÉ	MULEGÉ	MUNICIPAL	90								100						COLONIA EL RASTRO
MULEGÉ	SANTA ROSALÍA	SANTA ROSALÍA	MUNICIPAL	250								42						CARRETERA TRANSPENINSULAR KM. 187
TOTAL DE CENTROS DE SACRIFICIO			11															

FUENTE: ELABORADO POR EL SERVICIO DE INFORMACIÓN AGROALIMENTARIA Y PESQUERA (SIAP), CON INFORMACIÓN DE LAS DELEGACIONES DE LA SAGARPA, LAS OFICINAS ESTATALES DE INFORMACIÓN PARA EL DESARROLLO RURAL SUSTENTABLE (OEIDRUS) DE LOS GOBIERNOS ESTATALES Y EL SENASICA.

**DIRECTORIO ESTATAL Y NACIONAL DE CENTROS DE SACRIFICIO
MUNICIPAL, PRIVADO Y TIPO INSPECCIÓN FEDERAL**

CAMPECHE

MUNICIPIO	LOCALIDAD	NOMBRE DEL RASTRO	TIPO DE RASTRO	ESPECIES SACRIFICADAS (CABEZAS)												DOMICILIO		
				CAPACIDAD INSTALADA MENSUAL						% DE CAPACIDAD UTILIZADA MENSUAL								
				BOV	POR	CAP	OVI	AVE	EQUI	BOV	POR	CAP	OVI	AVE	EQUI			
CALKINÍ	CALKINÍ	MUNICIPAL	MUNICIPAL	35	100							100	100					CALLE 29 S/N
CALKINÍ	DZITBALCHE	MUNICIPAL	MUNICIPAL	25	65							100	100					CALLE 18 S/N
CALKINÍ	NUNKINI	MUNICIPAL	MUNICIPAL	25	60							100	100					CALLE 19 S/N
CAMPECHE	CAMPECHE	MUNICIPAL	MUNICIPAL	50	300							60	50					CARRETERA CAMPECHE-IMI KM. 5
CANDELARIA	CANDELARIA	MUNICIPAL	MUNICIPAL	20	10							50	60					CALLE 25 x 2F, CANDELARIA
CARMEN	CARMEN	MUNICIPAL	MUNICIPAL	50								50						CARRETERA CARMEN - PUERTO REAL KM. 1.5
CARMEN	SABANCUY	MUNICIPAL	MUNICIPAL	10	15							100	100					CONOCIDO
CHAMPOTÓN	CHAMPOTÓN	MUNICIPAL	MUNICIPAL	150	180							80	86					CARRETERA CHAMPOTÓN - ESCARCEGA KM. 5
CHAMPOTÓN	SEYBAPLAYA	MUNICIPAL	MUNICIPAL	130	150							69	80					CARRETERA SEYBAPLAYA-CHAMPOTÓN S/N
ESCÁRCEGA	ESCÁRCEGA	MUNICIPAL	MUNICIPAL	20	40							50	60					CARRETERA ESCÁRCEGA-VILLAERMOZA KM 2.5
HECELCHAKÁN	HECELCHAKÁN	MUNICIPAL	MUNICIPAL	40	400							80	95					SUROESTE CALLE 27 S/N
HECELCHAKÁN	POMUCH	MUNICIPAL	MUNICIPAL	40	180							75	93					PONIENTE CALLE 15 S/N
HOPELCHÉN	HOPELCHÉN	MUNICIPAL	MUNICIPAL	15	20							24	75					CALLE 20A X 11. COL. TAMARINDO
PALIZADA	PALIZADA	MUNICIPAL	MUNICIPAL	10	15							80	75					VICENTE CASTELLANO S/N COL. SAN ISIDRO
TENABO	TENABO	MUNICIPAL	MUNICIPAL	50	55							100	100					PONIENTE CALLE 8
SUBTOTAL MUNICIPALES			15															
CANDELARIA	CANDELARIA	PRIVADO	PRIVADO					400								50		CONOCIDO
CARMEN	CARMEN	PRIVADO	PRIVADO					18,000								100		CONOCIDO
ESCÁRCEGA	ESCÁRCEGA	PRIVADO	PRIVADO					3,800								100		CONOCIDO
PALIZADA	PALIZADA	PRIVADO	PRIVADO					200								50		CONOCIDO
SUBTOTAL PRIVADOS			4															
ESCÁRCEGA	ESCÁRCEGA	A.R.I.C. FRIGORÍFICO DE CAMPECHE DE R.L. (TIF 335)	TIF	4,320								6						CARRETERA ESCÁRCEGA - VILLAHERMOSA KM. 2.5
SUBTOTAL TIF			1															
TOTAL DE CENTROS DE SACRIFICIO			20															

DIRECTORIO ESTATAL Y NACIONAL DE CENTROS DE SACRIFICIO

MUNICIPAL, PRIVADO Y TIPO INSPECCIÓN FEDERAL

COAHUILA

MUNICIPIO	LOCALIDAD	NOMBRE DEL RASTRO	TIPO DE RASTRO	ESPECIES SACRIFICADAS (CABEZAS)												DOMICILIO	
				CAPACIDAD INSTALADA MENSUAL						% DE CAPACIDAD UTILIZADA MENSUAL							
				BOV	POR	CAP	OVI	AVE	EQUI	BOV	POR	CAP	OVI	AVE	EQUI		
ACUÑA	CIUDAD ACUÑA	MUNICIPAL	MUNICIPAL	120	55	30	15					26	7	53	5		CALLE RASTRO NUEVO S/N
ALLENDE	ALLENDE	MUNICIPAL	MUNICIPAL	90	55	50	50					61	40	75	20		CONOCIDO
ARTEAGA	ARTEAGA	MUNICIPAL	MUNICIPAL	250	20							44	50				CARRETERA ARTEAGA - MÉXICO KM. 4
CASTAÑOS	CASTAÑOS	MUNICIPAL	MUNICIPAL	80	30							71	33				CAMINO EJIDO PALO BLANCO KM. 1.8
CUATROCIÉNEGAS	CUATROCIÉNEGAS	MUNICIPAL	MUNICIPAL	60	10							77	20				CARRETERA CUATROCIENEGAS-OCAMPO KM. 1.5
FRONTERA	FRONTERA	MUNICIPAL	MUNICIPAL		400								83				EJIDO FRONTERA
GENERAL CEPEDA	GENERAL CEPEDA	MUNICIPAL	MUNICIPAL	50	60	60						75	50	100			CONOCIDO
MONCLOVA	MONCLOVA	MUNICIPAL	MUNICIPAL	300	380							71	95				AV. INDUSTRIAL S/N COL. BRAULIO FDZ. AGUIRRE
MORELOS	MORELOS	MUNICIPAL	MUNICIPAL	120	15	35	5					50	55	30	45		CARRETERA MORELOS-NAVA KM. 2
OCAMPO	OCAMPO	MUNICIPAL	MUNICIPAL	20	15							40	15				CALLE ESCOBEDO S/N
PARRAS DE LA FUENTE	PARRAS DE LA FUENTE	MUNICIPAL	MUNICIPAL	50	20							100	100				BERNARDO REYES Y 20 DE NOVIEMBRE S/N
RAMOS ARIZPE	RAMOS ARIZPE	MUNICIPAL	MUNICIPAL	200	120							60	100				FRANCISCO COSS. S/N COLONIA ANACAUITA
SABINAS	SABINAS	MUNICIPAL	MUNICIPAL	800	300							40	10				EJIDO EL MEZQUITE
SALTILLO	SALTILLO	MUNICIPAL	MUNICIPAL	4,000	3,000							100	80				CARRETERA SALTILLO-ZACATECAS KM. 13
SAN BUENAVENTURA	SANTA GERTRUDIS	MUNICIPAL	MUNICIPAL	25	15							60	25				CARR. SANBUENAVENTURA-STA GERTRUDIS KM. 7.5
SAN JUAN DE SABINAS	SAN JUAN DE SABINAS	MUNICIPAL	MUNICIPAL	50	300							24	53				CONOCIDO
ZARAGOZA	ZARAGOZA	MUNICIPAL	MUNICIPAL	90	20	15	10					22	95	90	55		CONOCIDO
SUBTOTAL MUNICIPALES				17													
MÚZQUIZ	MÚZQUIZ	ASOC. GANADERA LOCAL	PRIVADO	1,200								50					CARRETERA A BOQUILLAS KM. 2.5
PIEDRAS NEGRAS	PIEDRAS NEGRAS	ASOC. GANADERA LOCAL	PRIVADO	180	50	30	10					100	25	40	15		ANASTACIO BUSTAMANTE 408 COL. PRESIDENTES
SABINAS	SABINAS	ASOC. GANADERA LOCAL	PRIVADO	150								50					CARRETERA 57 KM. 11.8
SUBTOTAL PRIVADOS				3													
SALTILLO	SALTILLO	PRODUCTOS ALIMENTICIOS DE CIUDAD GRANJA S.A. DE C.V. (TIF 311)	TIF			19,200								4			OTILIO GONZÁLEZ N° 2038
SALTILLO	SALTILLO	PROCESADORA SALTILLO S.A DE C.V. (TIF 377)	TIF	7,200	3,600							56	93				CARRETERA SALTILLO - ZACATECAS KM. 8.5, EJIDO AGUA NUEVA
SALTILLO	SALTILLO	COMPAÑÍA AGROPECUARIA LA ESPERANZA S.R.R. DE R.L. (TIF 382)	TIF			1,152	9,600							40	50		CARRETERA SALTILLO - ZACATECAS KM. 8.5
VILLA UNIÓN	VILLA UNIÓN	INGRO DEL NORTE S.A. DE C.V. (TIF 288)	TIF	2,640								18					RIVA PALACIO N° 1220
SUBTOTAL TIF				4													
TOTAL DE CENTROS DE SACRIFICIO				24													

**DIRECTORIO ESTATAL Y NACIONAL DE CENTROS DE SACRIFICIO
MUNICIPAL, PRIVADO Y TIPO INSPECCIÓN FEDERAL**

COLIMA

MUNICIPIO	LOCALIDAD	NOMBRE DEL RASTRO	TIPO DE RASTRO	ESPECIES SACRIFICADAS (CABEZAS)												DOMICILIO		
				CAPACIDAD INSTALADA MENSUAL						% DE CAPACIDAD UTILIZADA MENSUAL								
				BOV	POR	CAP	OVI	AVE	EQUI	BOV	POR	CAP	OVI	AVE	EQUI			
ARMERÍA	ARMERÍA	MUNICIPAL	MUNICIPAL	720	1,440							76	31					CARRETERA ARMERÍA-PERIQUELLO KM. 1
COLIMA	LO DE VILLA	MUNICIPAL	MUNICIPAL	2,880	8,400							40	71					CARRETERA COLIMA - COQUIMATLÁN KM. 5
COMALA	COMALA	MUNICIPAL	MUNICIPAL	385	840							26	25					EMILIANO ZAPATA S/N
COQUIMATLÁN	COQUIMATLÁN	MUNICIPAL	MUNICIPAL	480	1,200							27	29					NICOLÁS BRAVO S/N
CUAUHTÉMOC	CUAUHTÉMOC	MUNICIPAL	MUNICIPAL	1,440	2,270							29	46					CONOCIDO
CUAUHTÉMOC	QUESERÍA	MUNICIPAL	MUNICIPAL	210	730							28	62					CONOCIDO
IXTLAHUCÁN	IXTLAHUCÁN	MUNICIPAL	MUNICIPAL	140	200							65	53					CAMINO IXTLAHUCÁN-SAN GABRIEL KM. 2
MANZANILLO	EL COLOMO	MUNICIPAL	MUNICIPAL	480	1,900							42	70					CARRETERA COLOMOS-MANZANILLO KM. 2
MANZANILLO	SANTIAGO	MUNICIPAL	MUNICIPAL	640	800							38	59					CONOCIDO
MINATITLÁN	MINATITLÁN	MUNICIPAL	MUNICIPAL	150	500							29	35					CONOCIDO
TECOMÁN	TECOMAN	MUNICIPAL	MUNICIPAL	1,000	2,600							55	46					CARRETERA LA QUINTA KM. 2
SUBTOTAL MUNICIPALES			11															
COLIMA	COLIMA	RANCHO SANTO	PRIVADO						20,400								70	5 DE MAYO S/N
COLIMA	COLIMA	HERMANOS VILLICAÑA	PRIVADO						36,000								90	JIMENEZ N° 89
COLIMA	LA ESTANCIA	LA ESTANCIA	PRIVADO						7,200								95	CARRETERA COLIMA-LA ESTANCIA KM.6
COLIMA	LO DE VILLA	LOMA ALTA	PRIVADO						36,000								90	LATERAL CANAL JUÁREZ KM. 1.5
COMALA	COMALA	MAJAHUAL	PRIVADO						36,000								90	CARRETERA COMALA-SAN ANTONIO KM.6
VILLA DE ÁLVAREZ	EL SEIS	LOSOYA	PRIVADO						12,000								95	CARRETERA V. DE ALVAREZ-MINATITLÁN KM. 6
SUBTOTAL PRIVADOS			6															
TOTAL DE CENTROS DE SACRIFICIO			17															

**DIRECTORIO ESTATAL Y NACIONAL DE CENTROS DE SACRIFICIO
MUNICIPAL, PRIVADO Y TIPO INSPECCIÓN FEDERAL**

CHIAPAS

MUNICIPIO	LOCALIDAD	NOMBRE DEL RASTRO	TIPO DE RASTRO	ESPECIES SACRIFICADAS (CABEZAS)												DOMICILIO	
				CAPACIDAD INSTALADA MENSUAL						% DE CAPACIDAD UTILIZADA MENSUAL							
				BOV	POR	CAP	OVI	AVE	EQUI	BOV	POR	CAP	OVI	AVE	EQUI		
ACALA	ACALA	MUNICIPAL	MUNICIPAL	25							30						AVENIDA MADERO S/N
ACAPETAHUA	ACAPETAHUA	MUNICIPAL	MUNICIPAL	25							50						CONOCIDO
ARRIAGA	ARRIAGA	MUNICIPAL	MUNICIPAL	150							30						CONOCIDO
CATAZAJÁ	CATAZAJÁ	MUNICIPAL	MUNICIPAL	45							60						TOMAS GARRIDO CANABAL S/N
CHIAPA DE CORZO	CHIAPA DE CORZO	MUNICIPAL	MUNICIPAL	40							70						CARRETERA A SAN CRISTOBAL S/N
CINTALAPA	CINTALAPA	MUNICIPAL	MUNICIPAL	500							60						8A. ORIENTE NORTE
COMITÁN	LOS SABINOS	MUNICIPAL	MUNICIPAL	150	300						60	80					BARRIO LOS SABINOS
COPAINALÁ	COPAINALÁ	MUNICIPAL	MUNICIPAL	35							90						CONOCIDO TEJERIA SUR
ESCUINTLA	ESCUINTLA	MUNICIPAL	MUNICIPAL	30							80						CONOCIDO
HUEHUETÁN	HUEHUETAN	MUNICIPAL	MUNICIPAL	40							65						CONOCIDO
HUIXTLA	HUIXTLA	MUNICIPAL	MUNICIPAL	40							75						CONOCIDO
JUÁREZ	RANCHERÍA EL LLANO	MUNICIPAL	MUNICIPAL	250							41						CARR. JUÁREZ-REFORMA KM. 2R/A. ALDAMA
LA CONCORDIA	LA CONCORDIA	MUNICIPAL	MUNICIPAL	25							50						3A. SUR PONIENTE S/N
LA LIBERTAD	LA LIBERTAD	MUNICIPAL	MUNICIPAL	35							64						8A. AV. SUR LIBERTAD
OCOSINGO	OCOSINGO	MUNICIPAL	MUNICIPAL	180							80						PERIFÉRICO SUR PONIENTE OCOSINGO
PICHUCALCO	RANCHERÍA BLANQUILLO	MUNICIPAL	MUNICIPAL	750							22						CARR. FEDERAL PICHUCALCO-TEAPA KM. 10
PIJIJAPAN	PIJIJAPAN	MUNICIPAL	MUNICIPAL	180							28						PIJIJAPAN
SALTO DE AGUA	SALTO DE AGUA	MUNICIPAL	MUNICIPAL	120							80						EJIDO SALTO DE AGUA
SAN CRISTOBAL	SAN CRISTOBAL	MUNICIPAL	MUNICIPAL	820							100						AVENIDA IGNACIO ALLENDE S/N
SUCHIATE	CIUDAD HIDALGO	MUNICIPAL	MUNICIPAL	25	30						35	40					AVENIDA 1A SUR Y 5A. ORIENTE
TAPACHULA	TAPACHULA	MUNICIPAL	MUNICIPAL	90							80						CARRETERA TAPACHULA PUERTO. M. KM.5
TECPATÁN	TECPATÁN	MUNICIPAL	MUNICIPAL	80							90						CONOCIDO
TEOPISCA	TEOPISCA	MUNICIPAL	MUNICIPAL	45							100						CALZADA DEL RASTRO MUNICIPAL S/N
TONALÁ	TONALÁ	MUNICIPAL	MUNICIPAL	180							27						TONALÁ
VENUSTIANO CARRANZA	VENUSTIANO CARRANZA	MUNICIPAL	MUNICIPAL	150							90						CARRETERA A TUXTLA GUTIERREZ
VILLA FLORES	VILLA FLORES	MUNICIPAL	MUNICIPAL	20							70						CARRETERA A VILLAFLORES-TUXTLA
VILLACORZO	VILLACORZO	MUNICIPAL	MUNICIPAL	30							80						RIVERA CALIFORNIA 1A
SUBTOTAL MUNICIPALES				27													

**DIRECTORIO ESTATAL Y NACIONAL DE CENTROS DE SACRIFICIO
MUNICIPAL, PRIVADO Y TIPO INSPECCIÓN FEDERAL**

CHIAPAS

MUNICIPIO	LOCALIDAD	NOMBRE DEL RASTRO	TIPO DE RASTRO	ESPECIES SACRIFICADAS (CABEZAS)												DOMICILIO		
				CAPACIDAD INSTALADA MENSUAL						% DE CAPACIDAD UTILIZADA MENSUAL								
				BOV	POR	CAP	OVI	AVE	EQUI	BOV	POR	CAP	OVI	AVE	EQUI			
PALENQUE	PALENQUE	GALERA SANITARIA	PRIVADO	420								100						RANCHERÍA LA POMAROSA
OCOZOCOAUTLA	OCOZOCOAUTLA	GRUPO AVIMARCA S.A. DE C.V.	PRIVADO					864,000									67	CARRETERA OCOZOCOAUTLA-VILLAFLORES KM. 17.5
VILLA FLORES	VILLA FLORES	POLLOS RIFAY	PRIVADO					200									75	7A ORIENTE NORTE N° 4
VILLA FLORES	VILLA FLORES	BOUTIQUE DEL POLLO	PRIVADO					250									50	AVENIDA CENTRAL PONIENTE 249-A
SUBTOTAL PRIVADOS			4															
TUXTLA GUTIERREZ	TUXTLA GUTIERREZ	FRIGORÍFICOS DEL SURESTE S.A. DE C.V. (TIF 78)	TIF	7,680								26						CARR. TERÁN KM. 5.5, ESCUELA DE VETERINARIA
VILLA FLORES	VILLA FLORES	BUENA AVENTURA GRUPO PECUARIO S.A. DE C.V. (TIF A-220)	TIF					2,688,000									86	CARRETERA VILLAFLORES - OCOZOCUAUTLA KM. 19
SUBTOTAL TIF			2															
TOTAL DE CENTROS DE SACRIFICIO			33															

FUENTE: ELABORADO POR EL SERVICIO DE INFORMACIÓN AGROALIMENTARIA Y PESQUERA (SIAP), CON INFORMACIÓN DE LAS DELEGACIONES DE LA SAGARPA, LAS OFICINAS ESTATALES DE INFORMACIÓN PARA EL DESARROLLO RURAL SUSTENTABLE (OEIDRUS) DE LOS GOBIERNOS ESTATALES Y EL SENASICA.



**DIRECTORIO ESTATAL Y NACIONAL DE CENTROS DE SACRIFICIO
MUNICIPAL, PRIVADO Y TIPO INSPECCIÓN FEDERAL**



CHIHUAHUA

MUNICIPIO	LOCALIDAD	NOMBRE DEL RASTRO	TIPO DE RASTRO	ESPECIES SACRIFICADAS (CABEZAS)												DOMICILIO
				CAPACIDAD INSTALADA MENSUAL						% DE CAPACIDAD UTILIZADA MENSUAL						
				BOV	POR	CAP	OVI	AVE	EQUI	BOV	POR	CAP	OVI	AVE	EQUI	
AHUMADA	AHUMADA	MUNICIPAL	MUNICIPAL	200							96					AV. ALDAMA S/N
AHUMADA	EJIDO BENITO JUÁREZ	MUNICIPAL	MUNICIPAL	120							35					CONOCIDO
ALDAMA	ALDAMA	MUNICIPAL	MUNICIPAL	400	250						90	77				LIB. JUAN PABLO II CARR. ALDAMA-OJINAGA
ALLENDE	ALLENDE	MUNICIPAL	MUNICIPAL	500	200						86	72				CALLE JIMENEZ S/N
ASCENSIÓN	ASCENSIÓN	MUNICIPAL	MUNICIPAL	50							24					EJ. LEY 6 DE ENERO
BACHÍNIVA	BACHÍNIVA	MUNICIPAL	MUNICIPAL	30							23					AVE. ZARAGOZA S/N
BALLEZA	BALLEZA	MUNICIPAL	MUNICIPAL	80							58					CALLE FELIPE ANGELES S/N COL. CENTRO
BATOPILAS	BATOPILAS	MUNICIPAL	MUNICIPAL	30							27					BARRIO GUAMUCHIL VERDE
BOCOYNA	BOCOYNA	MUNICIPAL	MUNICIPAL	200							60					CAMINO A LA PRESA SITURIACHI
BUENAVENTURA	BUENAVENTURA	MUNICIPAL	MUNICIPAL	400							78					CARR. BENITO JUÁREZ-AHUMADA KM 1
CAMARGO	CAMARGO	MUNICIPAL	MUNICIPAL	350	200	300	300				77	91	80	69		LUIS H. ALVÁREZ COL. REVOLUCIÓN
CARICHÍ	CARICHÍ	MUNICIPAL	MUNICIPAL	30							10					AVE. CONSTITUCIÓN No. 198
CORONADO	CORONADO	MUNICIPAL	MUNICIPAL	250	300						77	67				CAMINO AL PANTEON DE LAS QUINTAS
CRUZ, LA	CRUZ, LA	MUNICIPAL	MUNICIPAL	50	30						44	20				CARR. SALIDA LA CRUZ
CHÍNIPAS	CHÍNIPAS	MUNICIPAL	MUNICIPAL	30							20					AV. RANCHITO S/N.
DELICIAS	DELICIAS	MUNICIPAL	MUNICIPAL	1,000	750	200	300				87	85	59	75		AVENIDA 25 PONIENTE
GOMEZ FARIÁS	GOMEZ FARIÁS	MUNICIPAL	MUNICIPAL	30							50					CARR. A MADERA KM 2
GRAN MORELOS	GRAN MORELOS	MUNICIPAL	MUNICIPAL	150							64					SALIDA A STO. TORIBIO
GUACHOCHI	GUACHOCHI	MUNICIPAL	MUNICIPAL	150							75					COL. INDUSTRIAL GUACHOCHI CHIH.
GUADALUPE DISTRITO BRAVO	GUADALUPE DISTRITO BRAVO	MUNICIPAL	MUNICIPAL	60							10					CONOCIDO
GUADALUPE Y CALVO	GUADALUPE Y CALVO	MUNICIPAL	MUNICIPAL	30							43					CARRETERA GUADALUPE- PARRAL KM 228
GUAZAPARES	GUAZAPARES	MUNICIPAL	MUNICIPAL	100							50					ENTRADA A TEMORIS
GUERRERO	GUERRERO	MUNICIPAL	MUNICIPAL	100							49					CARR. GUERRERO-MADERA KM 2
HIDALGO DEL PARRAL	HIDALGO DEL PARRAL	MUNICIPAL	MUNICIPAL	2,500	80	30	30				77	25	23	20		ELISA GRIENSEN Y CENTAURO DEL NORTE
HUEJOTITÁN	HUEJOTITÁN	MUNICIPAL	MUNICIPAL	30							100					CONOCIDO
JIMÉNEZ	JIMÉNEZ	MUNICIPAL	MUNICIPAL	350	300						79	67				CALLE DEL PANTEÓN MUNICIPAL
JUÁREZ	JUÁREZ	MUNICIPAL	MUNICIPAL	3,000	700				5,000		80	85			40	CALLE MORELIA E HIXTAZIATL

**DIRECTORIO ESTATAL Y NACIONAL DE CENTROS DE SACRIFICIO
MUNICIPAL, PRIVADO Y TIPO INSPECCIÓN FEDERAL**

CHIHUAHUA

MUNICIPIO	LOCALIDAD	NOMBRE DEL RASTRO	TIPO DE RASTRO	ESPECIES SACRIFICADAS (CABEZAS)												DOMICILIO	
				CAPACIDAD INSTALADA MENSUAL						% DE CAPACIDAD UTILIZADA MENSUAL							
				BOV	POR	CAP	OVI	AVE	EQUI	BOV	POR	CAP	OVI	AVE	EQUI		
JULIMES	JULIMES	MUNICIPAL	MUNICIPAL	30								30					SALIDA DEL CARRIZO
LÓPEZ	LÓPEZ	MUNICIPAL	MUNICIPAL	100								56					CALLE DEL PANTEÓN MUNICIPAL
MADERA	MADERA	MUNICIPAL	MUNICIPAL	150								49					CARR. A CHIHUAHUA KM 1.5
MATACHÍ	MATACHÍ	MUNICIPAL	MUNICIPAL	30								20					CARR. MATACHI-MADERA KM 1
MATAMOROS	MATAMOROS	MUNICIPAL	MUNICIPAL	35								6					BUGAMBILIAS Y GERANIOS S/N COL. OBRERA
MEOQUI	MEOQUI	MUNICIPAL	MUNICIPAL	450	400	70	250					82	81	50	80		C. MANUEL LEVARIO GARCÍS SECTOR NORTE
NAMIQUIPA	NAMIQUIPA	MUNICIPAL	MUNICIPAL	180								61					NAMIQUIPA. CHIH.
NONOAVA	NONOAVA	MUNICIPAL	MUNICIPAL	270	160	30	20					50	60	90	100		CONOCIDO
NUEVO CASAS GRANDES	NUEVO CASAS GRANDES	MUNICIPAL	MUNICIPAL	250	100							62	44				CARR. A FLORES MAGON-CASAS GRANDES KM. 6
OJINAGA	OJINAGA	MUNICIPAL	MUNICIPAL	150								64					CALLE 20 Y CARR. A LA ESTACIÓN
RIVA PALACIO	RIVA PALACIO	MUNICIPAL	MUNICIPAL	30								90					CONOCIDO
SANTA ISABEL	SANTA ISABEL	MUNICIPAL	MUNICIPAL	50								20					CONOCIDO
SAN FRANCISCO DE BORJA	SAN FRANCISCO DE BORJA	MUNICIPAL	MUNICIPAL	60	30							50	90				CONOCIDO
SAN FCO. DE CONCHOS	SAN FCO. DE CONCHOS	MUNICIPAL	MUNICIPAL	110	30							50	90				CONOCIDO
SAN FRANCISCO DEL ORO	SAN FRANCISCO DEL ORO	MUNICIPAL	MUNICIPAL	30								23					EJ. CASA COLORADA KM 2
SANTA BÁRBARA	SANTA BÁRBARA	MUNICIPAL	MUNICIPAL	50	30							30	23				SALIDA CARRETERA SANTA BÁRBARA
SATEVÓ	SATEVÓ	MUNICIPAL	MUNICIPAL	40								30					CARR. NUEVA SATEVÓ-DELICIAS
SAUCILLO	SAUCILLO	MUNICIPAL	MUNICIPAL	250	200							65	58				CARR. SALIDA SAUCILLO
ZARAGOZA, IGNACIO	ZARAGOZA, IGNACIO	MUNICIPAL	MUNICIPAL	100								45					CARR. A GOMEZ FARIÁS KM 2
ZARAGOZA, VALLE DE	ZARAGOZA, VALLE DE	MUNICIPAL	MUNICIPAL	30								17					CALLE NICOLÁS BRAVO S/N
SUBTOTAL MUNICIPALES				47													
CHIHUAHUA	CHIHUAHUA	CHIHUAHUA EMPACADORA PRIETO	PRIVADO	960								69					CARR. A CUAUHTÉMOC KM 8.5
CHIHUAHUA	CHIHUAHUA	CHIHUAHUA RASTRO SANHER	PRIVADO	360								90					BLV. JUAN PABLO II KM 4
CUAUHTÉMOC	ANAHUAC	ANAHUAC	PRIVADO	75								94					PROL. AVE INDEPENDENCIA S/N
SUBTOTAL PRIVADOS				3													

**DIRECTORIO ESTATAL Y NACIONAL DE CENTROS DE SACRIFICIO
MUNICIPAL, PRIVADO Y TIPO INSPECCIÓN FEDERAL**

CHIHUAHUA

MUNICIPIO	LOCALIDAD	NOMBRE DEL RASTRO	TIPO DE RASTRO	ESPECIES SACRIFICADAS (CABEZAS)												DOMICILIO		
				CAPACIDAD INSTALADA MENSUAL						% DE CAPACIDAD UTILIZADA MENSUAL								
				BOV	POR	CAP	OVI	AVE	EQUI	BOV	POR	CAP	OVI	AVE	EQUI			
CAMARGO	CAMARGO	EMPACADORA Y GANADERA CAMARGO S. A DE C.V. (TIF 98)	TIF	2,400								4						KM. 64 CARR. CAMARGO-JIMENEZ
CHIHUAHUA	CHIHUAHUA	EMPACADORA GANADERA DE CHIHUAHUA S.A. DE C.V. (TIF 55)	TIF	6,750								28						CARRETERA CUAUHTÉMOC KM. 8.5
CHIHUAHUA	CHIHUAHUA	CORRALES DE SAN IGNACIO S.P.R. DE R.L. DE C.V. (TIF 366)	TIF	9,600	16,800		19,200					42	59		38			PERIFÉRICO LOMBARDO TOLEDANO 13401 COL AEROPUERTO
CUAUHTÉMOC	CUAUHTÉMOC	RASTRO MUNICIPAL DE CIUDAD CUAUHTEMOC (TIF 191)	TIF	2,880	19,200							35	5					AVE JUAREZ S/N
NUEVO CASAS GRANDES	NUEVO CASAS GRANDES	PAVOS PARSONS S.A DE C.V.	TIF					120,000								67		FRANCISCO I. MADERO Nº 1110, COL. OBRERA
SUBTOTAL TIF			5															
TOTAL DE CENTROS DE SACRIFICIO			55															

FUENTE: ELABORADO POR EL SERVICIO DE INFORMACIÓN AGROALIMENTARIA Y PESQUERA (SIAP), CON INFORMACIÓN DE LAS DELEGACIONES DE LA SAGARPA, LAS OFICINAS ESTATALES DE INFORMACIÓN PARA EL DESARROLLO RURAL SUSTENTABLE (OEIDRUS) DE LOS GOBIERNOS ESTATALES Y EL SENASICA.



**DIRECTORIO ESTATAL Y NACIONAL DE CENTROS DE SACRIFICIO
MUNICIPAL, PRIVADO Y TIPO INSPECCIÓN FEDERAL**

DISTRITO FEDERAL

MUNICIPIO	LOCALIDAD	NOMBRE DEL RASTRO	TIPO DE RASTRO	ESPECIES SACRIFICADAS (CABEZAS)												DOMICILIO		
				CAPACIDAD INSTALADA MENSUAL						% DE CAPACIDAD UTILIZADA MENSUAL								
				BOV	POR	CAP	OVI	AVE	EQUI	BOV	POR	CAP	OVI	AVE	EQUI			
MILPA ALTA	SAN MATEO	AGROPECUARIO MILPA ALTA	MUNICIPAL	250	2,920		370					50	53		74			AVENIDA JALISCO ESQUINA NUEVO LEÓN

TOTAL DE CENTROS DE SACRIFICIO	1
---------------------------------------	----------

FUENTE: ELABORADO POR EL SERVICIO DE INFORMACIÓN AGROALIMENTARIA Y PESQUERA (SIAP), CON INFORMACIÓN DE LAS DELEGACIONES DE LA SAGARPA, LAS OFICINAS ESTATALES DE INFORMACIÓN PARA EL DESARROLLO RURAL SUSTENTABLE (OEIDRUS) DE LOS GOBIERNOS ESTATALES Y EL SENASICA.

**DIRECTORIO ESTATAL Y NACIONAL DE CENTROS DE SACRIFICIO
MUNICIPAL, PRIVADO Y TIPO INSPECCIÓN FEDERAL**

DURANGO

MUNICIPIO	LOCALIDAD	NOMBRE DEL RASTRO	TIPO DE RASTRO	ESPECIES SACRIFICADAS (CABEZAS)												DOMICILIO		
				CAPACIDAD INSTALADA MENSUAL						% DE CAPACIDAD UTILIZADA MENSUAL								
				BOV	POR	CAP	OVI	AVE	EQUI	BOV	POR	CAP	OVI	AVE	EQUI			
CANATLÁN	CANATLÁN	MUNICIPAL	MUNICIPAL	150	20							75	60					CARRETERA A FRANCISCO ZARCO KM.15
CANELAS	CANELAS	MUNICIPAL	MUNICIPAL	20								60						CONOCIDO
CUENCAMÉ	CUENCAMÉ	MUNICIPAL	MUNICIPAL	100	25							82	63					AVENIDA SEVERINO CENICEROS S/N NORTE
DURANGO	DURANGO	MUNICIPAL	MUNICIPAL	4,000	2,000							50	59					CARRETERA DURANGO-ZACATECAS KM. 9.45
EL ORO	SANTA MARÍA DEL ORO	MUNICIPAL	MUNICIPAL	80	40							60	67					CAMINO A BAILON KM. 1
GUADALUPE VICTORIA	GUADALUPE VICTORIA	MUNICIPAL	MUNICIPAL	370	10							68	70					CALLE GÓMEZ FARIAS N° 101 PTE COL. LA ESTACIÓN
GUANACEVÍ	GUANACEVÍ	MUNICIPAL	MUNICIPAL	50								75						CONOCIDO
NOMBRE DE DIOS	NOMBRE DE DIOS	MUNICIPAL	MUNICIPAL	75	30							85	72					CONSTITUCIÓN N° 321, BARRIO SAN FRANCISCO
NUEVO IDEAL	NUEVO IDEAL	MUNICIPAL	MUNICIPAL	150	20							80	60					C. ARMANDO DEL CASTILLO ESQ. ARROYO DEL GATO
OCAMPO	VILLA OCAMPO	MUNICIPAL	MUNICIPAL	40	30							50	55					LAS NIEVES S/N
PÁNUCO DE CORONADO	FRANCISCO. I. MADERO	MUNICIPAL	MUNICIPAL	150	20							80	60					CALLE EMILIANO ZAPATA S/N BARRIO DEL CERCADO
PEÑÓN BLANCO	PEÑÓN BLANCO	MUNICIPAL	MUNICIPAL	40	10							50	40					CARRETERA YERBANIS KM. 3.5
POANAS	VILLA UNIÓN	MUNICIPAL	MUNICIPAL	95	30							80	58					RENACIMIENTO S/N ZONA CENTRO
PUEBLO NUEVO	EL SALTO	MUNICIPAL	MUNICIPAL	165	20							60	50					EL CHORRITO DE LA VIRGEN S/N COL. VTE. GRO.II
SAN JUAN DEL RÍO	SAN JUAN DEL RÍO	MUNICIPAL	MUNICIPAL	85	30							55	40					BARRIO LA LOMA
SANTIAGO PAPASQUIARO	STGO. PAPASQUIARO	MUNICIPAL	MUNICIPAL	220	50							80	70					CONOCIDO
SÚCHIL	SÚCHIL	MUNICIPAL	MUNICIPAL	30	10							60	50					AVENIDA FERROCARRIL S/N
TEPEHUANES	TEPEHUANES	MUNICIPAL	MUNICIPAL	90	30							65	35					CONOCIDO
VICENTE GUERRERO	VICENTE GUERRERO	MUNICIPAL	MUNICIPAL	170	30							60	40					FRACCIONAMIENTO LOS ANGELES
SUBTOTAL MUNICIPALES				19														
EL ORO	EL ORO	LAS GRANJAS	PRIVADO	60	30							50	60					CAMINO A BAILON KM. 11.2
SUBTOTAL PRIVADOS				1														
DURANGO	DURANGO	EMPACADORA Y FRIGORIFICO DE LA UNIDAD GANADERA REGIONAL DE DURANGO (TIF 65)	TIF	1,200	1,600							83	42					CARRETERA DURANGO - PARRAL KM. 4.5
SUBTOTAL TIF				1														
TOTAL DE CENTROS DE SACRIFICIO				21														

**DIRECTORIO ESTATAL Y NACIONAL DE CENTROS DE SACRIFICIO
MUNICIPAL, PRIVADO Y TIPO INSPECCIÓN FEDERAL**

GUANAJUATO

MUNICIPIO	LOCALIDAD	NOMBRE DEL RASTRO	TIPO DE RASTRO	ESPECIES SACRIFICADAS (CABEZAS)												DOMICILIO	
				CAPACIDAD INSTALADA MENSUAL						% DE CAPACIDAD UTILIZADA MENSUAL							
				BOV	POR	CAP	OVI	AVE	EQUI	BOV	POR	CAP	OVI	AVE	EQUI		
ABASOLO	ABASOLO	MUNICIPAL	MUNICIPAL	500	2,000	100						30	50	20			COLONIA LAS MARGARITAS
ACÁMBARO	ACÁMBARO	MUNICIPAL	MUNICIPAL	700	1,000	200	200					90	75	30	70		AVENIDA LOMA BONITA S/N
ALLENDE	ALLENDE	MUNICIPAL	MUNICIPAL	1,000	2,000	500	500					30	45	10	30		CALZADA DE LA ESTACIÓN S/N
APASEO EL ALTO	APASEO EL ALTO	MUNICIPAL	MUNICIPAL	300	500	250	50					40	25	40	50		RUBÉN DARIÓ N° 200
APASEO EL GRANDE	APASEO EL GRANDE	MUNICIPAL	MUNICIPAL	200	1,500	90	100					60	80	4	24		AUTOPISTA KM. 32 QUERÉTARO-IRAPUATO
CELAYA	CELAYA	MUNICIPAL	MUNICIPAL	800	1,000	500	150					65	50	90	75		HELIOTROPO S/N
COMONFORT	COMONFORT	MUNICIPAL	MUNICIPAL	100	200							30	20				ARISTA N°. 74
CORONEO	CORONEO	MUNICIPAL	MUNICIPAL	300	500	200	400					40	60	30	65		CARRETERA CORONEO-AMEALCO KM. 1
CORTAZAR	CORTAZAR	MUNICIPAL	MUNICIPAL	500	4,000	200			800			50	65	50		75	PIPILA S/N
CUERÁMARO	CUERÁMARO	MUNICIPAL	MUNICIPAL	300	500				750			90	60			50	BENITO JUÁREZ S/N
DOLORES HIDALGO	DOLORES HIDALGO	MUNICIPAL	MUNICIPAL	600	1,000	300	500					75	35	50	90		CARRETERA ADJUNTAS DE RÍO KM. 2
GUANAJUATO	GUANAJUATO	MUNICIPAL	MUNICIPAL	800	1,000	400						65	80	30			CARRETERA GUANAJUATO-SILAO KM. 5
IRAPUATO	IRAPUATO	MUNICIPAL	MUNICIPAL	3,000	5,000	600	600	30,000				65	80	70	65	100	CARRETERA IRAPUATO-ABASOLO KM. 11
JARAL DEL PROGRESO	JARAL DEL PROGRESO	MUNICIPAL	MUNICIPAL	250	500	100						60	80	60			ZARAGOZA N° 215
JERÉCUARO	JERÉCUARO	MUNICIPAL	MUNICIPAL	300	500	100	100					50	30	25	30		CARRETERA JEREZ-ACÁMBARO KM. 15
MANUEL DOBLADO	MANUEL DOBLADO	MUNICIPAL	MUNICIPAL	100	300	100	200					70	50	40	10		AVENIDA JUÁREZ N° 19
OCAMPO	OCAMPO	MUNICIPAL	MUNICIPAL	150	200	50	50					50	80	90	60		JUÁREZ S/N
PÉNJAMO	PÉNJAMO	MUNICIPAL	MUNICIPAL	1,000								50					CARRETERA PÉNJAMO-ESTACIÓN KM. 1
PUEBLO NUEVO	PUEBLO NUEVO	MUNICIPAL	MUNICIPAL	500	1,000	200						30	60	50			CARRILLO PUERTO N° 124
PURÍSIMA DEL RINCÓN	PURÍSIMA DEL RINCÓN	MUNICIPAL	MUNICIPAL	2,000	3,000	100	100					50	80	50	30		CARRETERA SAN JERÓNIMO KM. 1
ROMITA	ROMITA	MUNICIPAL	MUNICIPAL	200	400	150						50	60	20			COMONFORT S/N
SALAMANCA	SALAMANCA	MUNICIPAL	MUNICIPAL	400	1,000	400	100	15,000				70	85	90	65	90	AMADO NERVO S/N
SALVATIERRA	SALVATIERRA	MUNICIPAL	MUNICIPAL	1,000	1,500	500	100					25	20	15	25		MORELOS S/N
SAN DIEGO DE LA UNIÓN	SAN DIEGO DE LA UNIÓN	MUNICIPAL	MUNICIPAL	200	500	100	100					50	30	45	30		HIDALGO S/N
SAN FELIPE	SAN FELIPE	MUNICIPAL	MUNICIPAL	500	600	200	200					60	40	25	20		CARRETERA SANFELIPE-SANLUIS KM. 2
SAN FCO. DEL RINCÓN	SAN FCO. DEL RINCÓN	MUNICIPAL	MUNICIPAL	500	1,000	50	50	8,000				80	40	40	30	80	CARR. SAN FRANCISCO - EL MAGUEY KM. 1.5
SAN JOSÉ ITURBIDE	SAN JOSÉ ITURBIDE	MUNICIPAL	MUNICIPAL	300	400	100	100					60	50	35	45		CAMINO ANTIGUO S.M.A.
SAN LUIS DE LA PAZ	SAN LUIS DE LA PAZ	MUNICIPAL	MUNICIPAL	600	800	50	50					85	63	50	30		MORELOS ESQUINA SAN ISIDRO
STA. CRUZ DE J. R.	STA. CRUZ DE J. R.	MUNICIPAL	MUNICIPAL	1,000	2,000	200	200					30	50	85	75		RAÚL L. CARDENAS N° 302
SANTIAGO MARAVATÍO	SANTIAGO MARAVATÍO	MUNICIPAL	MUNICIPAL	200	300	50	50					20	25	40	30		HIDALGO S/N
SILAO	SILAO	MUNICIPAL	MUNICIPAL	500	400	100	50					97	80	93	60		LA JOYITA S/N
TARANDACUAO	TARANDACUAO	MUNICIPAL	MUNICIPAL	100	200	50	50					50	50	40	80		16 DE SEPTIEMBRE S/N
TARIMORO	TARIMORO	MUNICIPAL	MUNICIPAL	100	200	100	100					30	85	45	35		RAFAEL RAMÍREZ S/N
URIANGATO	URIANGATO	MUNICIPAL	MUNICIPAL	1,000	2,000	100						40	40	50			LEOVINO ZAVALA S/N
VALLE DE SANTIAGO	VALLE DE SANTIAGO	MUNICIPAL	MUNICIPAL	1,000	4,000							50	40				ARTEAGA S/N
VILLAGRÁN	VILLAGRÁN	MUNICIPAL	MUNICIPAL	500	1,000	100	100					20	30	30	15		PANAMERICANA ESQUINA CUAHUTÉMOC
YURIRIA	YURIRIA	MUNICIPAL	MUNICIPAL	200	400	100	100					50	55	55	40		FRAY N. NAVARRETE N° 107
SUBTOTAL MUNICIPALES				37													

**DIRECTORIO ESTATAL Y NACIONAL DE CENTROS DE SACRIFICIO
MUNICIPAL, PRIVADO Y TIPO INSPECCIÓN FEDERAL**

GUANAJUATO

MUNICIPIO	LOCALIDAD	NOMBRE DEL RASTRO	TIPO DE RASTRO	ESPECIES SACRIFICADAS (CABEZAS)											DOMICILIO	
				CAPACIDAD INSTALADA MENSUAL					% DE CAPACIDAD UTILIZADA MENSUAL							
				BOV	POR	CAP	OVI	AVE	EQUI	BOV	POR	CAP	OVI	AVE		EQUI
ALLENDE	ALLENDE	GEMA	PRIVADO					18,000							75	CARRETERA SAN MIGUEL-DOLORES
CELAYA	CELAYA	LARA	PRIVADO		300									75		CARRETERA CELAYA-SALVATIERRA KM. 1.5
CELAYA	CELAYA	AVICOLA CELAYA SP de F	PRIVADO					6,000							80	AV. LÁZARO CARDENAS NO. 502B.
CELAYA	CELAYA	LA FE	PRIVADO					3,000							80	FRANCISCO MONTES DE OCA S/N
LEÓN	LEÓN	MPAL. CONCECIONADO	PRIVADO	2,000	4,000	1,500	800					85	95	75	85	CARRETERA LEÓN-SAN FRANCISCO KM. 6
MOROLEÓN	MOROLEÓN	MPAL. CONCECIONADO	PRIVADO	300	500							75	50			JAIME NUNO S/N
PÉNJAMO	PÉNJAMO	SIN RAZÓN SOCIAL	PRIVADO		500							60				JOAQUIN PARDAVE N° 18
PÉNJAMO	PÉNJAMO	GRUPO AREZZO	PRIVADO		400	50						90	100			CORONEO N° 10
PÉNJAMO	PÉNJAMO	RAFAEL B. ROJAS	PRIVADO		200	75						85	100			CONOCIDO
PÉNJAMO	PÉNJAMO	DANIEL ROJAS R.	PRIVADO		250							60				CELAYA S/N
SUBTOTAL PRIVADOS			10													
CELAYA	CELAYA	BACHOCO S.A. DE C.V. (TIF A-363)	TIF					2,760,000							100	CARRETERA CELAYA - SALAMANCA KM. 5, FRACC. CRESPO
IRAPUATO	IRAPUATO	GRUPO PORCÍCOLA MEXICANO S.A. DE C.V. (TIF 187)	TIF		1,200								1/			CARRETERA IRAPUATO-ABASOLO KM. 19.2, EX HACIENDA LA SOLEDAD
LEÓN	LEÓN	RASTRO FRIGORÍFICO Y SERVICIOS INTEGRALES DEL BAJÍO S.A. DE C.V. (TIF 333)	TIF	18,000	14,000	18,000	3,600					34	84	5	28	CARRETERA LEÓN-SAN FRANCISCO KM. 6
PÉNJAMO	PÉNJAMO	CENTRAL INDUSTRIALIZADORA DE CÁRNICOS DEL BAJÍO, S.A. DE C.V. (TIF 113)	TIF		26,400								79	44		CARRETERA LA PIEDAD - PÉNJAMO KM. 26
PÉNJAMO	PÉNJAMO	INDUSTRIALIZADORA DE PORCINOS DELTA S.A. DE C.V. (TIF 117)	TIF		21,600								84			FRENTE A LA ESTACIÓN DE FERROCARRIL S/N
PÉNJAMO	PÉNJAMO	FRIGORÍFICOS DEL BAJÍO S.A. DE C.V. (TIF 27)	TIF		24,000								2/			CARRETERA LA PIEDAD - IRAPUATO KM. 81
PÉNJAMO	PÉNJAMO	FRIGORÍFICO Y RASTROS DE SANTA ANA S.A. DE C.V. (TIF 137)	TIF		28,800								87			CARRETERA IRAPUATO-LA PIEDAD KM 65.9
SUBTOTAL TIF			7													
TOTAL DE CENTROS DE SACRIFICIO			54													

FUENTE: ELABORADO POR EL SERVICIO DE INFORMACIÓN AGROALIMENTARIA Y PESQUERA (SIAP), CON INFORMACIÓN DE LAS DELEGACIONES DE LA SAGARPA, LAS OFICINAS ESTATALES DE INFORMACIÓN PARA EL DESARROLLO RURAL SUSTENTABLE (OEIDRUS) DE LOS GOBIERNOS ESTATALES Y EL SENASICA.

1/ ACTUALMENTE SE UTILIZA COMO OBRADOR

2/ ACTUALMENTE SE UTILIZA PARA DESHUESO DE PIERNA DE PORCINO Y PAVO

**DIRECTORIO ESTATAL Y NACIONAL DE CENTROS DE SACRIFICIO
MUNICIPAL, PRIVADO Y TIPO INSPECCION FEDERAL**

GUERRERO

MUNICIPIO	LOCALIDAD	NOMBRE DEL RASTRO	TIPO DE RASTRO	ESPECIES SACRIFICADAS (CABEZAS)												DOMICILIO	
				CAPACIDAD INSTALADA MENSUAL						% DE CAPACIDAD UTILIZADA MENSUAL							
				BOV	POR	CAP	OVI	AVE	EQUI	BOV	POR	CAP	OVI	AVE	EQUI		
ACAPULCO	ACAPULCO	MUNICIPAL	MUNICIPAL	7,500	13,000	1,100						84	83	82			JUAN R. ESCUDERO S/N CD. RENACIMIENTO
AHUACUOTZINGO	AHUACUOTZINGO	MUNICIPAL	MUNICIPAL	250	370	35						72	83	81			CONOCIDO
AJUCHITLÁN	AJUCHITLÁN	MUNICIPAL	MUNICIPAL	650	1,100	95						81	82	79			LUCIANO CASTILLEJA BORJA S/N
APAXTLA DE CASTREJÓN	APAXTLA DE CASTREJÓN	MUNICIPAL	MUNICIPAL	350	550	50						75	81	79			COLONIA EMILIANO ZAPATA
ARCELIA	ARCELIA	MUNICIPAL	MUNICIPAL	900	1,500	130						82	84	81			COLONIA CUERAMERA
ATOYAC	ATOYAC	MUNICIPAL	MUNICIPAL	1,500	2,450	220						77	80	75			ALDAMA S/N, COL CENTRO
AYUTLA	AYUTLA	MUNICIPAL	MUNICIPAL	650	1,100	100						79	80	73			CONOCIDO
BENITO JUÁREZ	SAN JERÓNIMO	MUNICIPAL	MUNICIPAL	760	1,300	110						84	84	83			COLONIA HIDALGO
CHILAPA DE ÁLVAREZ	CHILAPA	MUNICIPAL	MUNICIPAL	1,100	1,600	140						70	83	79			JOSÉ MA. ANDRACA S/N COL. CENTRO
CHILPANCINGO	CHILPANCINGO	MUNICIPAL	MUNICIPAL	2,300	3,900	350						83	84	78			PARQUE INDUSTRIAL S/N COL. SAN RAFAEL NORTE
COAHUAYUTLA	COAHUAYUTLA	MUNICIPAL	MUNICIPAL	200	350	40						84	82	60			CONOCIDO
COCULA	COCULA	MUNICIPAL	MUNICIPAL	240	400	45						82	84	62			AVENIDA DEL TRABAJO S/N
COYUCA DE CATALÁN	COYUCA DE CATALÁN	MUNICIPAL	MUNICIPAL	1,000	1,600	130						76	83	79			CARRETERA COYUCA - ZIHUATANEJO KM. 1
COYUCA DE BENÍTEZ	COYUCA DE BENÍTEZ	MUNICIPAL	MUNICIPAL	920	1,700	140						83	77	78			CONOCIDO
CUAJINICUILAPA	CUAJINICUILAPA	MUNICIPAL	MUNICIPAL	1,250	2,100	185						82	83	75			EL QUIZA S/N COL. LOMA DEL CARMEN
CUTZAMALA DE PINZÓN	CUTZAMALA DE PINZÓN	MUNICIPAL	MUNICIPAL	380	650	55						83	79	81			EUSEBIO ALMONTE Y NIÑOS HÉROES
CUETZALA DEL PROGRESO	CUETZALA DEL PROGRESO	MUNICIPAL	MUNICIPAL	290	510	40						84	82	88			COLONIA CENTRO
EDUARDO NERI	ZUMPANGO	MUNICIPAL	MUNICIPAL	350	600	55						80	84	79			JULIAN BLANCO S/N COL. SANTO TOMÁS
HUITZUCO	HUITZUCO	MUNICIPAL	MUNICIPAL	950	1,600	145						81	83	76			CARRETERA A HUITZUCO KM. 26.5
IGUALA	IGUALA	MUNICIPAL	MUNICIPAL	2,700	4,700	400						85	84	82			PROLONGACIÓN HIDALGO S/N
JOSÉ AZUETA	ZIHUATANEJO	MUNICIPAL	MUNICIPAL	3,500	6,100	500						84	83	84			CARRETERA ZIHUATANEJO KM.12, CD. L.CARDENAS
JUAN R. ESCUDERO	JUAN R. ESCUDERO	MUNICIPAL	MUNICIPAL	650	1,100	95						81	82	79			COLONIA RUFFO FIGUEROA
LA UNIÓN	LA UNIÓN	MUNICIPAL	MUNICIPAL	220	360	30						80	75	83			CONOCIDO
LEONARDO BRAVO	CHICHIHUALCO	MUNICIPAL	MUNICIPAL	620	1,100	90						85	79	80			LÁZARO CARDENAS S/N, COLONIA INDUSTRIA
OMETEPEC	OMETEPEC	MUNICIPAL	MUNICIPAL	900	1,600	140						80	82	78			LAS VIGAS S/N

DIRECTORIO ESTATAL Y NACIONAL DE CENTROS DE SACRIFICIO MUNICIPAL, PRIVADO Y TIPO INSPECCIÓN FEDERAL

GUERRERO

MUNICIPIO	LOCALIDAD	NOMBRE DEL RASTRO	TIPO DE RASTRO	ESPECIES SACRIFICADAS (CABEZAS)												DOMICILIO	
				CAPACIDAD INSTALADA MENSUAL						% DE CAPACIDAD UTILIZADA MENSUAL							
				BOV	POR	CAP	OVI	AVE	EQUI	BOV	POR	CAP	OVI	AVE	EQUI		
PUNGARABATO	CIUDAD ALTAMIRANO	MUNICIPAL	MUNICIPAL	1,200	2,100	170						80	83	85			JOSÉ ACEVES CHÁVEZ S/N
PETATLAN	PETATLAN	MUNICIPAL	MUNICIPAL	1,550	2,600	220						82	84	79			CARRETERA ACAPULCO ZIHUATANEJO KM. 208
SAN MARCOS	SAN MARCOS	MUNICIPAL	MUNICIPAL	850	1,450	115						78	81	85			MONTES DE OCA ESQ.EJIDO, COL. EL ATERRIAJE
SAN MIGUEL TOTOLAPAN	SAN MIGUEL TOTOLAPAN	MINICIPAL	MUNICIPAL	455	790	70						85	84	81			NIÑOS HÉROES S/N. COLONIA CENTRO
SAN LUIS ACATLÁN	SAN LUIS ACATLÁN	MUNICIPAL	MUNICIPAL	365	650	55						83	80	78			5 DE MAYO S/N COLONIA SAN MIGUEL
TAXCO DE ALRCÓN	TAXCO DE ALARCÓN	MUNICIPAL	MUNICIPAL	1,250	2,150	170						84	83	88			CALLE DEL RASTRO N° 24 COLONIA FUNDICIONES
TÉCPAN DE GALEANA	TÉCPAN DE GALEANA	MUNICIPAL	MUNICIPAL	1,950	3,450	300						85	83	79			COLONIA VISTA HERMOSA (EL SUCHIL)
TEOLOAPAN	TEOLOAPAN	MUNICIPAL	MUNICIPAL	650	1,100	90						79	80	81			JOAQUÍN BELTRAN N° 1, COLONIA CENTRO
TEPECOACUILCO	TEPECOACUILCO	MUNICIPAL	MUNICIPAL	480	800	70						80	83	80			CALLEJÓN JUÁREZ S/N, COLONIA CENTRO
TIXTLA	TIXTLA	MUNICIPAL	MUNICIPAL	650	1,200	90						81	75	83			PROLONGACIÓN ALTAMIRANO S/N
TLALCHAPA	TLALCHAPA	MUNICIPAL	MUNICIPAL	360	650	55						83	78	78			EMILIANO ZAPATA S/N
TLAPA	TLAPA	MUNICIPAL	MUNICIPAL	960	1,700	130						84	81	88			CUAUHTÉMOC S/N COLONIA EL PELIGRO
TLAPEHUALA	TLAPEHUALA	MUNICIPAL	MINICIPAL	410	700	55						79	81	85			GALEANA S/N
ZITLALA	ZITLALA	MUNICIPAL	MUNICIPAL	210	370	30						82	79	80			CONOCIDO
TOTAL DE CENTROS DE SACRIFICIO			39														

FUENTE: ELABORADO POR EL SERVICIO DE INFORMACIÓN AGROALIMENTARIA Y PESQUERA (SIAP), CON INFORMACIÓN DE LAS DELEGACIONES DE LA SAGARPA, LAS OFICINAS ESTATALES DE INFORMACIÓN PARA EL DESARROLLO RURAL SUSTENTABLE (OEIDRUS) DE LOS GOBIERNOS ESTATALES Y EL SENASICA.

**DIRECTORIO ESTATAL Y NACIONAL DE CENTROS DE SACRIFICIO
MUNICIPAL, PRIVADO Y TIPO INSPECCIÓN FEDERAL**

HIDALGO

MUNICIPIO	LOCALIDAD	NOMBRE DEL RASTRO	TIPO DE RASTRO	ESPECIES SACRIFICADAS (CABEZAS)												DOMICILIO		
				CAPACIDAD INSTALADA MENSUAL						% DE CAPACIDAD UTILIZADA MENSUAL								
				BOV	POR	CAP	OVI	AVE	EQUI	BOV	POR	CAP	OVI	AVE	EQUI			
ACTOPAN	COL. CERRITOS	MUNICIPAL	MUNICIPAL	40								80						CALLE DOS DE ABRIL S/N
ALFAJAYUCAN	CENTRO	MUNICIPAL	MUNICIPAL	160								50						HÉROES DE NACUZARI S/N, COL. CENTRO
APAN	LOS VOLADORES	APAN	MUNICIPAL	100	150		40					50	70		25			CARRETERA APAN-EMILIANO ZAPATA KM. 4
ATOTONILCO EL GRANDE	ATOTONILCO	ATOTONILCO	MUNICIPAL	50	100							15	30					VIEZCA PALMA S/N
CHAPANTONGO	CHAPANTONGO	CHAPANTONGO	MUNICIPAL	60			10					50			75			C. ABUNDIO MARTÍNEZ S/N COL. CENTRO
HUEJUTLA	HUEJUTLA	HUEJUTLA	MUNICIPAL	600	1,000							80	100					HUEJUTLA-CHALAHUYAPA KM.5
HUICHAPAN	HUICHAPAN	HUICHAPAN	MUNICIPAL	160	100		60					80	70		55			CARRETERA HUICHAPAN-IXMIQUILPAN, KM 1
IXMIQUILPAN	EL ORO	S/N	MUNICIPAL	1,500	3,000							70	30					COLONIA EL ORO
JACALA DE LEDEZMA	JACALA	JACALA	MUNICIPAL	85	10							80	60					C. MATAMOROS S/N, BARRIO SAN ISIDRO
MIXQUIAHUALA	MIXQUIAHUALA	MUNICIPAL	MUNICIPAL	160	285							100	100					CALLE QUINTANA ROO, COL. LA REFORMA
MINERAL DEL MONTE	MINERAL DEL MONTE	MUNICIPAL	MUNICIPAL	20	50		20					10	20		10			AVENIDA GUERRERO BARRIO SAN LUÍS
MINERAL DE LA REFORMA	LA REFORMA	PACHUCA	MUNICIPAL	300	350							100	100					CARRETERA PACHUCA - CD. SAHAGÚN KM. 4.5
NOPALA DE VILLAGRÁN	NOPALA	MUNICIPAL	MUNICIPAL	65	25		20					75	70		75			C. 16 DE ENERO S/N COL. CENTRO
OMITLÁN DE JUÁREZ	OMITLÁN DE JUÁREZ	MUNICIPAL	MUNICIPAL	30	100		80					20	10		10			CONOCIDO
TECOZAUTLA	TECOZAUTLA	MUNICIPAL	MUNICIPAL	55	40							70	75					C. AZUCENA ESQUINA AMAPOLA COL. CENTRO
TEPEAPULCO	TEPEAPULCO	MUNICIPAL	MUNICIPAL	50	55		25					50	65		50			CARRETERA TEPEAPULCO-SANTO TOMÁS KM. 2
TEPEJI DEL RÍO	TEPEJI DEL RÍO	MUNICIPAL	MUNICIPAL	100	70							100	100					AVENIDA REPÚBLICA MEXICANA S/N
TIZAYUCA	TIZAYUCA	TIZAYUCA	MUNICIPAL	350	840							40	60					CARRETERA JILOTZINGO KM. 1.5
TULA DE ALLENDE	TULA DE ALLENDE	MUNICIPAL	MUNICIPAL	120	85							100	100					CARRETERA SAN FRANCISCO BOJAY
TULANCINGO	TULANCINGO	MUNICIPAL	MUNICIPAL	1,500	720							55	65					AV. DE LOS LAURELES S/N, COL. LA MORENA
VILLA DE TEZONTEPEC	VILLA DE TEZONTEPEC	MUNICIPAL	MUNICIPAL	30	50							40	60					AV. JUÁREZ S/N ESQ. RÍO PAPALOTE
ZACUALTIPÁN	ZACUALTIPÁN	MUNICIPAL	MUNICIPAL	250	260		200					60	70		40			CALLE DEL RASTRO S/N COL. TEPANAPA
ZIMAPÁN	ZIMAPÁN	MUNICIPAL	MUNICIPAL	120	90							80	65					AV. DEL TRABAJO N° 5 COL. CENTRO
SUBTOTAL MUNICIPALES			23															

**DIRECTORIO ESTATAL Y NACIONAL DE CENTROS DE SACRIFICIO
MUNICIPAL, PRIVADO Y TIPO INSPECCIÓN FEDERAL**

HIDALGO

MUNICIPIO	LOCALIDAD	NOMBRE DEL RASTRO	TIPO DE RASTRO	ESPECIES SACRIFICADAS (CABEZAS)												DOMICILIO
				CAPACIDAD INSTALADA MENSUAL						% DE CAPACIDAD UTILIZADA MENSUAL						
				BOV	POR	CAP	OVI	AVE	EQUI	BOV	POR	CAP	OVI	AVE	EQUI	
ACTOPAN	BOXHAXNI	S/N	PRIVADO					60,000							80	CONOCIDO
ACTOPAN	LA LOMA	RASTRO VÁZQUEZ	PRIVADO					40,000							100	CARRETERA MÉXICO-LAREDO S/N
ALMOLOYA	ALMOLOYA	ALMOLOYA	PRIVADO					250							100	C. FRESNO S/N ESQ. CUAUHTÉMOC COL. CENTRO
APAN	APAN	APAN	PRIVADO					500							50	CARRETERA APAN-EMILIANO ZAPATA KM. 8
EL ARENAL	EL JIADHI	MAXIPOLLOS	PRIVADO					6,000							100	CARRETERA MÉXICO-LAREDO S/N
MINERAL DE LA REFORMA	AZOYATLA	AZOYATLA	PRIVADO					1,500							100	CONOCIDO
MIXQUIAHUALA	MIXQUIAHUALA	S/N	PRIVADO					15,000							100	CARRETERA MIXQUIAHUALA-TLAHUELILPAN KM. 4
NICOLÁS FLORES	CERRO PRIETO	S/N	PRIVADO			50	60					80	70			COL. CENTRO
TIZAYUCA	CUENCA	CUENCA	PRIVADO	45							70					CUENCA LECHERA TIZAYUCA
TIZAYUCA	TIZAYUCA	TIZAYUCA	PRIVADO					3,000							80	EL PEDREGAL
TULA DE ALLENDE	SAN MIGUEL	CRUZ AZUL	PRIVADO	60	30						100	100				COLONIA DORANTES
TULA DE ALLENDE	TULA	S/N	PRIVADO					500							100	CARRETERA TULA - TEPETILÁN
SUBTOTAL PRIVADOS			12													
TEPEJI DEL RÍO	TEPEJI DEL RÍO	PILGRIM'S PRIDE S.A. DE C.V. (TIF A-239)	TIF					4,560,000							88	ANTIGUA CARRETERA MÉXICO - QUERÉTARO KM 72.5
VILLA DE TEZONTEPEC	VILLA DE TEZONTEPEC	PROCESADORA DE CARNES OVINAS S.A. DE C.V. (TIF 410)	TIF				12,000						40			CARRETERA VILLA DE TEZONTEPEC-SANTA MARÍA ACTIPAC N° 1 CON ESQ. AL ACCESO A TLESPA
SUBTOTAL TIF			2													
TOTAL DE CENTROS DE SACRIFICIO			37													



**DIRECTORIO ESTATAL Y NACIONAL DE CENTROS DE SACRIFICIO
MUNICIPAL, PRIVADO Y TIPO INSPECCIÓN FEDERAL**



JALISCO

MUNICIPIO	LOCALIDAD	NOMBRE DEL RASTRO	TIPO DE RASTRO	ESPECIES SACRIFICADAS (CABEZAS)												DOMICILIO	
				CAPACIDAD INSTALADA MENSUAL						% DE CAPACIDAD UTILIZADA MENSUAL							
				BOV	POR	CAP	OVI	AVE	EQUI	BOV	POR	CAP	OVI	AVE	EQUI		
ACATIC	ACATIC	MUNICIPAL	MUNICIPAL	260	480							33	48				CARRET. ACATIC - CRUCERO TEPATITLAN KM. 1
ACATLÁN DE JUÁREZ	ACATLÁN DE JUÁREZ	MUNICIPAL	MUNICIPAL	150	600	250						73	65	67			CAMINO EX HACIENDA EL PLAN S/N
AHUALULCO DEL MERCADO	AHUALULCO DEL MERCADO	MUNICIPAL	MUNICIPAL	180	240							82	90				CARRETERA AHUALULCO-AMECA KM. 170
AMACUECA	AMACUECA	MUNICIPAL	MUNICIPAL	60	120							55	43				JUVENTUD S/N.
AMATITÁN	AMATITÁN	MUNICIPAL	MUNICIPAL	120	240							71	53				CALZADA DEL CARMEN S/N CRUZA CON LICONSA
AMECA	AMECA	MUNICIPAL	MUNICIPAL	440	800							78	35				PROLONGACIÓN ALLENDE N° 4556
ARANDAS	ARANDAS	MUNICIPAL	MUNICIPAL	500	900							95	92				LIBRAMIENTO SUR ARANDAS S/N
ARENAL	ARENAL	MUNICIPAL	MUNICIPAL	240	480				20			27	58			90	ÁLVARO OBREGÓN N° 410
ATEMAJAC DE BRIZUELA	ATEMAJAC DE BRIZUELA	MUNICIPAL	MUNICIPAL	100	200							34	37				NORTE A GUADALAJARA KM. 1
ATENGO	ATENGO	MUNICIPAL	MUNICIPAL	80	150							14	15				CONOCIDO
ATENGUILLO	ATENGUILLO	MUNICIPAL	MUNICIPAL	140	260							21	20				ESPERANZA S/N
ATOTONILCO EL ALTO	ATOTONILCO EL ALTO	MUNICIPAL	MUNICIPAL	360	500		100					96	65		42		CONOCIDO
ATOYAC	ATOYAC	MUNICIPAL	MUNICIPAL	300	500							16	30				CUAUHTÉMOC N° 52 ATOYAC
AUTLÁN	AUTLÁN	MUNICIPAL	MUNICIPAL	3,200	5,800	100	100					9	23	26	21		GUADALUPE VICTORIA S/N
AYOTLÁN	AYOTLÁN	MUNICIPAL	MUNICIPAL	140	300							88	27				ZARAGOZA S/N
AYUTLA	AYUTLA	MUNICIPAL	MUNICIPAL	200	400							32	38				NICOLAS BRAVO S/N
BOLAÑOS	BOLAÑOS	MUNICIPAL	MUNICIPAL	60	120							15	50				CONOCIDO
CABO CORRIENTES	CABO CORRIENTES	MUNICIPAL	MUNICIPAL	140	280							56	21				CAMINO A CHACALA S/N
CAÑADAS DE OBREGÓN	CAÑADAS DE OBREGÓN	MUNICIPAL	MUNICIPAL	60	120	10						22	50	10			CARRETERA A MEXTICACAN KM. 1
CASIMIRO CASTILLO	CASIMIRO CASTILLO	MUNICIPAL	MUNICIPAL	340	440							49	85				CAMINO A TECOMATES S/N
CHAPALA	CHAPALA	MUNICIPAL	MUNICIPAL	240	600							58	59				MAESTRO ESQ. MA. DOLORES S/N.
CHIMALTITAN	CHIMALTITAN	MUNICIPAL	MUNICIPAL	20	40							30	0				CONOCIDO
CHIQUILISTLÁN	CHIQUILISTLÁN	MUNICIPAL	MUNICIPAL	100	150							21	40				CONOCIDO
CIHUATLÁN	CIHUATLÁN	MUNICIPAL	MUNICIPAL	320	640	100	100					73	87	54	85		CARRETERA B. NAVIDAD- CIHUATLÁN KM. 1
COCULA	COCULA	MUNICIPAL	MUNICIPAL	200	400							76	80				16 DE SEPTIEMBRE S/N

**DIRECTORIO ESTATAL Y NACIONAL DE CENTROS DE SACRIFICIO
MUNICIPAL, PRIVADO Y TIPO INSPECCIÓN FEDERAL**

JALISCO

MUNICIPIO	LOCALIDAD	NOMBRE DEL RASTRO	TIPO DE RASTRO	ESPECIES SACRIFICADAS (CABEZAS)												DOMICILIO
				CAPACIDAD INSTALADA MENSUAL						% DE CAPACIDAD UTILIZADA MENSUAL						
				BOV	POR	CAP	OVI	AVE	EQUI	BOV	POR	CAP	OVI	AVE	EQUI	
COLOTLAN	COLOTLAN	MUNICIPAL	MUNICIPAL	350	800	600					29	39	20			RAMÓN CORONA N° 1
CONCEPCION DE BUENOS AIRES	CONCEPCION DE BUENOS AIRES	MUNICIPAL	MUNICIPAL	300	200						15	86				ZARAGOZA N° 45 ESQ. ALCALDE, UNIDAD DEPORTIVA
CUAUTITLÁN	CUAUTITLÁN	MUNICIPAL	MUNICIPAL	120	300						36	16				CARRETERA A AYOTITLÁN S/N
CUAUTLA	CUAUTLA	MUNICIPAL	MUNICIPAL	20	40						20	23				16 DE SEPTIEMBRE S/N
CUQUÍO	CUQUÍO	MUNICIPAL	MUNICIPAL	150	400						51	75				CUAUHTÉMOC N° 240 COL. ESCUELAS
DEGOLLADO	DEGOLLADO	MUNICIPAL	MUNICIPAL	160	300						63	40				EL CARRIL S/N DEGOLLADO
EJUTLA	EJUTLA	MUNICIPAL	MUNICIPAL	20	40						25	53				JUVENTUD S/N
EL GRULLO	EL GRULLO	MUNICIPAL	MUNICIPAL	300	900						44	75				INTRAMUROS N° 100
EL LIMÓN	EL LIMÓN	MUNICIPAL	MUNICIPAL	80	200	35	40				19	38	90	80		JAIME NUNO N° 10
EL SALTO	EL SALTO	MUNICIPAL	MUNICIPAL	250	700						67	66				CONOCIDO EL SALTO
ENCARNACIÓN DE DÍAZ	ENCARNACIÓN DE DÍAZ	MUNICIPAL	MUNICIPAL	500	900	100					73	51	52			LIBRAMIENTO CARRETERO ENCARNACIÓN KM. 2
ETZATLÁN	ETZATLÁN	MUNICIPAL	MUNICIPAL	140	200						84	82				FRATERNIDAD N° 137
GÓMEZ FARIÁS	SAN ANDRES	MUNICIPAL	MUNICIPAL	10	90						80	78				CARRETERA- VIEJA A SAN ANDRES S/N
GÓMEZ FARIÁS	SAN SEBASTIAN	MUNICIPAL	MUNICIPAL	100	200						51	74				PROLONGACIÓN HIDALGO S/N
GUACHINANGO	GUACHINANGO	MUNICIPAL	MUNICIPAL	60	120						13	10				OBREGÓN N° 19
GUADALAJARA	GUADALAJARA	MUNICIPAL	MUNICIPAL	17,000	30,000	200					79	81	73			CURIEL ESQUINA CON CALLE 7.
HOSTOTIPAQUILLO	HOSTOTIPAQUILLO	MUNICIPAL	MUNICIPAL	80	160						8	18				CALLE MATAMOROS N° 13
HUEJÚCAR	HUEJÚCAR	MUNICIPAL	MUNICIPAL	140	260						32	43				MELCHOR OCAMPO S/N
HUEJUQUILLA EL ALTO	HUEJUQUILLA EL ALTO	MUNICIPAL	MUNICIPAL	80	160						68	6				SALIDA A VALPARAISO-ZACATECAS S/N
IXTLAHUACÁN DE LOS MEMBRESA	IXTLAHUACÁN	MUNICIPAL	MUNICIPAL	180	300						74	57				16 DE SEPTIEMBRE S/N
IXTLAHUACAN DEL RÍO	IXTLAHUACAN DEL RÍO	MUNICIPAL	MUNICIPAL	200	600						53	54				AGUACATE S/N COLONIA LA ESCONDIDA
JALOSTOTITLÁN	JALOSTOTITLÁN	MUNICIPAL	MUNICIPAL	500	900						35	76				LIBRAMIENTO NORTE KM. 2
JAMAY	JAMAY	MUNICIPAL	MUNICIPAL	140	280						73	75				CONOCIDO
JESÚS MARÍA	JESÚS MARÍA	MUNICIPAL	MUNICIPAL	500	900						19	12				CARRETERA CRUCERO ARANDAS KM. 1
JILOTLÁN	JILOTLÁN	MUNICIPAL	MUNICIPAL	30	50						50	30				CONOCIDO

**DIRECTORIO ESTATAL Y NACIONAL DE CENTROS DE SACRIFICIO
MUNICIPAL, PRIVADO Y TIPO INSPECCIÓN FEDERAL**

JALISCO

MUNICIPIO	LOCALIDAD	NOMBRE DEL RASTRO	TIPO DE RASTRO	ESPECIES SACRIFICADAS (CABEZAS)												DOMICILIO	
				CAPACIDAD INSTALADA MENSUAL						% DE CAPACIDAD UTILIZADA MENSUAL							
				BOV	POR	CAP	OVI	AVE	EQUI	BOV	POR	CAP	OVI	AVE	EQUI		
JOCOTEPEC	JOCOTEPEC	MUNICIPAL	MUNICIPAL	260	420	100	100					69	65	58	21		CARRETERA JOCOTEPEC-MORELIA KM. 2
JUANACATLÁN	JUANACATLÁN	MUNICIPAL	MUNICIPAL	100	220							90	77				CONOCIDO
JUCHITLÁN	JUCHITLÁN	MUNICIPAL	MUNICIPAL	80	200							33	24				PEDRO MORENO S/N
LA BARCA	LA BARCA	MUNICIPAL	MUNICIPAL	400	600							82	48				MIER Y TERAN N° 281
LA HUERTA	LA HUERTA	MUNICIPAL	MUNICIPAL	120	160							74	64				STATE N° 64
LAGOS DE MORENO	LAGOS DE MORENO	MUNICIPAL	MUNICIPAL	1,500	2,400							47	43				CARRETERA LAGOS - SAN JUAN KM. 6
MAGDALENA	MAGDALENA	MUNICIPAL	MUNICIPAL	160	300							76	95				CALLE MATAMORO S/N. CRUZA CON ALDAMA.
MANZANILLA DE LA PAZ	MANZANILLA DE LA PAZ	MUNICIPAL	MUNICIPAL	40	50							33	48				HIDALGO N° 204 LA MANZANILLA
MASCOTA	MASCOTA	MUNICIPAL	MUNICIPAL	160	300							78	76				OBREGÓN S/N. CRUZA CON JUAN ÁLVAREZ.
MAZAMITLA	MAZAMITLA	MUNICIPAL	MUNICIPAL	100	200							37	26				JAVIER MINA S/N. DE MAZAMITLA
MEXTICACAN	MEXTICACAN	MUNICIPAL	MUNICIPAL	40	80							8	66				CONOCIDO
MEZQUITIC	MEZQUITIC	MUNICIPAL	MUNICIPAL	60	120	120						20	31	2			MELCHOR OCAMPO N° 3 MEZQUITIC
MIXTLÁN	MIXTLÁN	MUNICIPAL	MUNICIPAL	20	40							50	55				PACIFICO N° 3
OCOTLÁN	OCOTLÁN	MUNICIPAL	MUNICIPAL	800	1,800							53	71				PAULINO NAVARRO N° 80
OJUELOS DE JALISCO	OJUELOS DE JALISCO	MUNICIPAL	MUNICIPAL	500	900							22	13				BARRIO LA UNIDAD
PIHUAMO	PIHUAMO	MUNICIPAL	MUNICIPAL	100	200							13	81				ZARAGOZA S/N CENTRO
PONCITLÁN	PONCITLÁN	MUNICIPAL	MUNICIPAL	360	720							53	55				LÁZARO CARDENAS S/N
PUERTO VALLARTA	PUERTO VALLARTA	MUNICIPAL	MUNICIPAL	1,200	2,400	60	60					91	49	12	2		CARRETERA A MOJONERAS S/N
QUITUPAN	QUITUPAN	MUNICIPAL	MUNICIPAL	25	50							40	38				CARRETERA NAL- QUITUPAN JIQUILPAN S/N
QUITUPAN	SAN DIEGO	MUNICIPAL	MUNICIPAL	50	75							32	39				PROLONGACIÓN MELCHOR O. S/N. QUITUPAN
SAN CRISTOBAL DE LA BARRANCA	SAN CRISTOBAL DE LA BARRANCA	MUNICIPAL	MUNICIPAL	20	40							20	13				CONOCIDO
SAN DIEGO DE ALEJANDRÍA	SAN DIEGO DE ALEJANDRÍA	MUNICIPAL	MUNICIPAL	140	260	100						21	19	37			CARRETERA SAN DIEGO - SAN FRANCISCO KM. 1
SAN GABRIEL	SAN GABRIEL	MUNICIPAL	MUNICIPAL	50	150							72	84				MARIANO MORET N° 18
SAN JUAN DE LOS LAGOS	SAN JUAN DE LOS LAGOS	MUNICIPAL	MUNICIPAL	1,500	2,400							15	20				LIBRAMIENTO SAN JUAN KM. 6
SAN JUANITO DE ESCOBEDO	SAN JUANITO DE ESCOBEDO	MUNICIPAL	MUNICIPAL	100	200							50	60				20 DE NOVIEMBRE S/N.



**DIRECTORIO ESTATAL Y NACIONAL DE CENTROS DE SACRIFICIO
MUNICIPAL, PRIVADO Y TIPO INSPECCIÓN FEDERAL**



JALISCO

MUNICIPIO	LOCALIDAD	NOMBRE DEL RASTRO	TIPO DE RASTRO	ESPECIES SACRIFICADAS (CABEZAS)												DOMICILIO	
				CAPACIDAD INSTALADA MENSUAL						% DE CAPACIDAD UTILIZADA MENSUAL							
				BOV	POR	CAP	OVI	AVE	EQUI	BOV	POR	CAP	OVI	AVE	EQUI		
SAN JULIÁN	SAN JULIÁN	MUNICIPAL	MUNICIPAL	500	900							21	20				CARRETERA SAN JULIÁN - SAN DIEGO KM. 2
SAN MARCOS	SAN MARCOS	MUNICIPAL	MUNICIPAL	60	120							43	35				ABASOLO 20
SAN MARTIN DE BOLAÑOS	SAN MARTIN DE BOLAÑOS	MUNICIPAL	MUNICIPAL	20	40							20	50				CONOCIDO SAN MARTIN DE BOLAÑOS
SAN MARTÍN HIDALGO	SAN MARTÍN HIDALGO	MUNICIPAL	MUNICIPAL	200	400	100	100					88	68	17	84		27 DE SEPTIEMBRE S/N
SAN MIGUEL EL ALTO	SAN MIGUEL EL ALTO	MUNICIPAL	MUNICIPAL	300	500	20						37	91	65			CARRET. SAN MIGUEL - JALOSTOTITLÁN KM. 1
SAN SEBASTIÁN DEL OESTE	SAN SEBASTIÁN DEL OESTE	MUNICIPAL	MUNICIPAL	20	40							55	53				CALLEJÓN DEL RASTRO S/N.
SANTA MARIA DE LOS ANGELES	SANTA MARIA DE LOS ANGELES	MUNICIPAL	MUNICIPAL	20	40							15	50				CONOCIDO
SANTA MARIA DEL ORO	SANTA MARIA DEL ORO	MUNICIPAL	MUNICIPAL	30	60							13	22				CONOCIDO
SAYULA	SAYULA	MUNICIPAL	MUNICIPAL	400	800							26	68				AGAPITO MADRIGAL S/N SAYULA
SAYULA	USMAJAC	MUNICIPAL	MUNICIPAL	100	200							12	55				HIDALGO N° 290 USMAJAC
TALA	TALA	MUNICIPAL	MUNICIPAL	320	800	10						73	82	20			SALVADOR GUTIÉRREZ Y ANTONIO TORRES N° 33
TALPA DE ALLENDE	TALPA DE ALLENDE	MUNICIPAL	MUNICIPAL	160	320	20	20					78	62	20	95		ANTIGUO CAMINO TALPA - LA CUESTA S/N.
TAMAZULA	TAMAZULA	MUNICIPAL	MUNICIPAL	200	500							98	93				CAMINO AL AGUACATE KM. 1
TAPALPA	TAPALPA	MUNICIPAL	MUNICIPAL	150	300							87	72				PROLONGACIÓN FRANCISCO I. MADERO S/N.
TECALITLÁN	TECALITLÁN	MUNICIPAL	MUNICIPAL	150	300	50	100					86	41	10	64		CAMPESINOS S/N
TECHALUTA DE MONTENEGRO	TECHALUTA DE MONTENEGRO	MUNICIPAL	MUNICIPAL	100	200							12	14				OCAMPO N° 27
TECOLOTLAN	TECOLOTLAN	MUNICIPAL	MUNICIPAL	160	360							44	84				CONOCIDO TECOLOTLÁN
TENAMAXTÁN	TENAMAXTÁN	MUNICIPAL	MUNICIPAL	140	400							36	30				CONOCIDO TENAMAXTLÁN
TEOCALTICHE	TEOCALTICHE	MUNICIPAL	MUNICIPAL	500	1,200	100						25	91	14			CARRETERA A JALOSTOTITLÁN KM. 4
TEOCUITATLÁN DE CORONA	TEOCUITATLÁN DE CORONA	MUNICIPAL	MUNICIPAL	200	400							36	41				DONATO GUERRA S/N
TEPATITLÁN DE MORELOS	TEPATITLÁN DE MORELOS	MUNICIPAL	MUNICIPAL	900	2,000							61	84				AVENIDA JALISCO KM. 2
TEQUILA	TEQUILA	MUNICIPAL	MUNICIPAL	260	500							64	90				COLONIA LA MULA EL BARREDEÑO
TEUCHITLÁN	TEUCHITLÁN	MUNICIPAL	MUNICIPAL	90	200							34	32				RAMÓN CORONA Y VICENTE GUERRERO N° 118
TIZAPÁN EL ALTO	TIZAPÁN EL ALTO	MUNICIPAL	MUNICIPAL	180	320							59	57				CONOCIDO
TLAJOMULCO DE ZÚÑIGA	TLAJOMULCO DE ZÚÑIGA	MUNICIPAL	MUNICIPAL	800	3,000	100	100					61	69	31	41		JUÁREZ N° 51

**DIRECTORIO ESTATAL Y NACIONAL DE CENTROS DE SACRIFICIO
MUNICIPAL, PRIVADO Y TIPO INSPECCIÓN FEDERAL**

JALISCO

MUNICIPIO	LOCALIDAD	NOMBRE DEL RASTRO	TIPO DE RASTRO	ESPECIES SACRIFICADAS (CABEZAS)												DOMICILIO
				CAPACIDAD INSTALADA MENSUAL						% DE CAPACIDAD UTILIZADA MENSUAL						
				BOV	POR	CAP	OVI	AVE	EQUI	BOV	POR	CAP	OVI	AVE	EQUI	
TLAQUEPAQUE	TLAQUEPAQUE	MUNICIPAL	MUNICIPAL	3,000	6,000	2,000					80	74	78			REPÚBLICA DE NICARAGUA N° 500
TOLIMÁN	TOLIMÁN	MUNICIPAL	MUNICIPAL	60	100						27	65				PROLONGACIÓN ALDAMA S/N
TOMATLÁN	TOMATLÁN	MUNICIPAL	MUNICIPAL	240	400	60	60				93	39	35	18		A ESPALDAS DE UNIDAD DEPORTIVA DE TOMATLAN
TONALÁ	TONALÁ	MUNICIPAL	MUNICIPAL	2,000	6,000	100					62	76	51			CUAUHTÉMOC N° 300
TONAYA	TONAYA	MUNICIPAL	MUNICIPAL	100	250						32	48				EXTRAMUROS N° 1000
TONILA	TONILA	MUNICIPAL	MUNICIPAL	80	160						36	92				CONOCIDO TONILA
TOTATICHE	JAL	MUNICIPAL	MUNICIPAL	120	240						15	27				AV. JUÁREZ S/N
TOTOTLÁN	TOTOTLÁN	MUNICIPAL	MUNICIPAL	200	400						53	50				CONOCIDO
TUXCACUESCO	TUXCACUESCO	MUNICIPAL	MUNICIPAL	40	80						15	36				CONOCIDO
TUXCUECA	TUXCUECA	MUNICIPAL	MUNICIPAL	120	220						32	14				CONOCIDO
TUXPAN	TUXPAN	MUNICIPAL	MUNICIPAL	200	400						78	37				ABASOLO S/N
UNIÓN DE SAN ANTONIO	UNIÓN DE SAN ANTONIO	MUNICIPAL	MUNICIPAL	120	260						19	65				CARRETETERA UNIÓN - SAN DIEGO KM. 1
UNIÓN DE TULA	UNIÓN DE TULA	MUNICIPAL	MUNICIPAL	200	400						47	62				TAMAULIPAS Y QUINTANA ROO S/N
VALLE DE GUADALUPE	VALLE DE GUADALUPE	MUNICIPAL	MUNICIPAL	100	200						32	58				CARRETERA VALLE - JALOSTOTILÁN KM. 2
VALLE DE JUÁREZ	VALLE DE JUÁREZ	MUNICIPAL	MUNICIPAL	100	250						60	72				PROLONGACIÓN HIDALGO S/N.
VILLA CORONA	VILLA CORONA	MUNICIPAL	MUNICIPAL	100	350						75	70				ENTRONQUE ESPITAC CARR. GUAD.-MELAQUE
VILLA GUERRERO	VILLA GUERRERO	MUNICIPAL	MUNICIPAL	300	400	200					15	30	20			CALLE DE LA A.G.L. S/N
VILLA HIDALGO	VILLA HIDALGO	MUNICIPAL	MUNICIPAL	300	400	20					41	91	75			CARRETERA VILLA HGO. - TEOCALICHE KM. 2
VILLA PURIFICACIÓN	VILLA PURIFICACIÓN	MUNICIPAL	MUNICIPAL	240	360						25	29				CARRETERA VILLA-CASIMIRO CASTILLO S/N
YAHUALICA	YAHUALICA	MUNICIPAL	MUNICIPAL	300	500						43	92				LIBRAMIENTO CARRETERO YAHUALICA KM. 4
ZACOALCO DE TORRES	ZACOALCO DE TORRES	MUNICIPAL	MUNICIPAL	300	500						55	89				PROLONGACIÓN 16 DE SEPTIEMBRE
ZAPOPAN	ZAPOPAN	MUNICIPAL	MUNICIPAL	6,000	8,000	100					71	94	82			AVENIDA DEL RASTRO S/N
ZAPOPAN	ZAPOPAN	MUNICIPAL	MUNICIPAL		4,000							90				PRIVADA LOPEZ COTILLA S/N ATEMAJAC DEL VALLE
ZAPOTILTIC	ZAPOTILTIC	MUNICIPAL	MUNICIPAL	400	800						23	43				CONOCIDO
ZAPOTILTIC	HUEZCALAPA	MUNICIPAL	MUNICIPAL	50	200						32	49				CONOCIDO
ZAPOTITLÁN DE VADILLO	ZAPOTITLÁN DE VADILLO	MUNICIPAL	MUNICIPAL	100	600						24	10				JUÁREZ S/N
ZAPOTLÁN DEL REY	ZAPOTLÁN DEL REY	MUNICIPAL	MUNICIPAL	80	120	100					54	49	23	23		JAVIER MINA N° 2
ZAPOTLAN EL GRANDE	ZAPOTLAN EL GRANDE	MUNICIPAL	MUNICIPAL	3,000	9,000						21	22				ALLENDE Y ABASOLO
ZAPOTLANEJO	ZAPOTLANEJO	MUNICIPAL	MUNICIPAL	400	800						90	86				CAMINO A LOS SAUCES KM. 3

SUBTOTAL MUNICIPALES

129

**DIRECTORIO ESTATAL Y NACIONAL DE CENTROS DE SACRIFICIO
MUNICIPAL, PRIVADO Y TIPO INSPECCIÓN FEDERAL**

JALISCO

MUNICIPIO	LOCALIDAD	NOMBRE DEL RASTRO	TIPO DE RASTRO	ESPECIES SACRIFICADAS (CABEZAS)												DOMICILIO
				CAPACIDAD INSTALADA MENSUAL						% DE CAPACIDAD UTILIZADA MENSUAL						
				BOV	POR	CAP	OVI	AVE	EQUI	BOV	POR	CAP	OVI	AVE	EQUI	
ARENAL	ARENAL	CERDOS DE ARENAL	PRIVADO		450							60				EMILIANO ZAPATA N° 20
ARENAL	STA. CRUZ DEL ASTILLERO	RASTRO DE EQUINOS	PRIVADO							90						20 LÓPEZ MATEOS No. 54
COCULA	COCULA	RASTRO DE AVES COCULA	PRIVADO					600,000						75		CARR.A GUADALAJARA-BARRA NAVIDAD KM. 72
ENCARNACIÓN DE DÍAZ	MESÓN DE LOS SAUCES	EL DESTIERRO	PRIVADO						100							54 CARRETERA AL DESTIERRO KM. 9-INT.4
ENCARNACIÓN DE DÍAZ	SAN JOSÉ DEL BAJÍO	INDUSTRIALIZADORA ATEPOCA	PRIVADO						150							47 CONOCIDO
ENCARNACIÓN DE DÍAZ	ENCARNACIÓN DE DÍAZ	SANTO NIÑO	PRIVADO						25							48 CAMINO AL MONTECILLO KM. 7
GUADALAJARA	GUADALAJARA	AVES DE GUADALAJARA	PRIVADO					750,000						48		CALZ. GOBERNADOR CURIEL N° 3000
LAGOS DE MORENO	LAGOS DE MORENO	RASTRO DE PORCINOS	PRIVADO		1,500						15					BALUARTE N° 423
LAGOS DE MORENO	LAGOS DE MORENO	DEL CARMEN RGUEZ M.	PRIVADO	80	160					50	60					CARRET. LAGOS- AGUACALIENTES KM. 6
LAGOS DE MORENO	LAGOS DE MORENO	CASA DE MATANZA	PRIVADO	80	120					40	50					JOSÉ BECERRA 17-A
LAGOS DE MORENO	LAGOS DE MORENO	MARIO ORTIZ MACIAS	PRIVADO	60	110					33	60					LIBRE LEÓN-SAN JUAN DE LOS LAGOS KM. 1.5
SAN JUAN DE LOS LAGOS	SAN JUAN DE LOS LAGOS	BOVINOS DE DESECHO	PRIVADO	450						37						LIBRAMIENTO SAN JUAN KM. 8
TLAJOMULCO DE ZÚÑIGA	STA. CRUZ DE LOS FLORES	LA CAPONERA	PRIVADO						400							86 GUADALUPE VICTORIA N° 89
TLAJOMULCO DE ZÚÑIGA	LOS GAVILANES	LOS GAVILANES	PRIVADO					450,000						50		ALDAMA N° 30 LOS GAVILANES
ZAPOTLANEJO	LA LAJA	LA LAJA	PRIVADO				4,500						46			LIBRE A ZAPOTLANEJO KM. 22
SUBTOTAL PRIVADOS			15													
LAGOS DE MORENO	LAGOS DE MORENO	BACHOCO S.A DE C.V. (TIF A-183)	TIF					8,300,000						100		CARRETERA LAGOS DE MORENO KM. 12.5
TEPATITLÁN	TEPATITLÁN	PROCESADORA DE AVES DE TEPA S.A. DE C.V. (TIF A-165)	TIF					2,500,000						72		POTRERO BLANCO N° 100, SAN JOSÉ DE GRACIA
TONALÁ	TONALÁ	GRUPO EJIDAL DE TRABAJO N° 1 (TIF 358)	TIF		12,000						38					MATAMOROS N° 133, COLONIA PUENTE GRANDE
ZAPOPAN	ZAPOPAN	GRANJA EL RINCÓN S. DE P.R. DE R. L. (TIF 238)	TIF		4,800						42					PRIVADA DE LÓPEZ COTILLA N° 460
SUBTOTAL TIF			4													
TOTAL DE CENTROS DE SACRIFICIO			148													

FUENTE: ELABORADO POR EL SERVICIO DE INFORMACIÓN AGROALIMENTARIA Y PESQUERA (SIAP), CON INFORMACIÓN DE LAS DELEGACIONES DE LA SAGARPA, LAS OFICINAS ESTATALES DE INFORMACIÓN PARA EL DESARROLLO RURAL SUSTENTABLE (OEIDRUS) DE LOS GOBIERNOS ESTATALES Y EL SENASICA.

**DIRECTORIO ESTATAL Y NACIONAL DE CENTROS DE SACRIFICIO
MUNICIPAL, PRIVADO Y TIPO INSPECCIÓN FEDERAL**

ESTADO DE MÉXICO

MUNICIPIO	LOCALIDAD	NOMBRE DEL RASTRO	TIPO DE RASTRO	ESPECIES SACRIFICADAS (CABEZAS)												DOMICILIO
				CAPACIDAD INSTALADA MENSUAL						% DE CAPACIDAD UTILIZADA MENSUAL						
				BOV	POR	CAP	OVI	AVE	EQUI	BOV	POR	CAP	OVI	AVE	EQUI	
ACAMBAY	ACAMBAY	MUNICIPAL	MUNICIPAL	350	760	135					80	79	82			CARRETERA PANAMERICANA S/N.
ALMOLOYA DEL RÍO	ALMOLOYA DEL RÍO	MUNICIPAL	MUNICIPAL		460		20					83		65		AVENIDA LOPEZ MATEOS
AMANALCO DE BECERRA	AMANALCO DE BECERRA	MUNICIPAL	MUNICIPAL	175	400		10	2,500			82	78		60	78	CALLE DEL RASTRO NORTE N° 104
ATLACOMULCO	ATLACOMULCO	MUNICIPAL	MUNICIPAL	580	1,150						83	79				CIRCUITO J. JIMENEZ CANTU S/N
CALIMAYA	CALIMAYA	MUNICIPAL	MUNICIPAL	200	350						84	82				COLONIA LOS SAUCES
CAPULHUAC	CAPULHUAC	MUNICIPAL	MUNICIPAL	320	550		670				83	79		82		ALLENDE ESQUINA PORFIRIO DÍAZ
CHAPA DE MOTA	CHAPA DE MOTA	MUNICIPAL	MUNICIPAL	30	30						80	73				PROLONGACIÓN VENUSTIANO CARRANZA S/N
COATEPEC HARINAS	COATEPEC HARINAS	MUNICIPAL	MUNICIPAL	350	540						82	80				CAMINO A CHOCHISQUILA S/N
DONATO GUERRA	DONATO GUERRA	MUNICIPAL	MUNICIPAL	90	110						72	84				5 DE MAYO S/N SN. AGUSTIN DE LAS PERAS
ECATEPEC DE MORELOS	ECATEPEC DE MORELOS	MUNICIPAL	MUNICIPAL	600	11,500						83	79				ESFUERZO NACIONAL, ESTAÑO No. 4
EL ORO	EL ORO	MUNICIPAL	MUNICIPAL	150	450		40				75	80		78		PROLONGACIÓN AVENIDA HIDALGO S/N.
HUIXQUILUCAN	HUIXQUILUCAN	MUNICIPAL	MUNICIPAL	750	2,200						80	74				LEONA VICARIO S/N.
IXTAPAN DE LA SAL	IXTAPAN DE LA SAL	MUNICIPAL	MUNICIPAL	160	820		120				70	88		76		INDEPENDENCIA ORIENTE
IXTLAHUACA	IXTLAHUACA	MUNICIPAL	MUNICIPAL	300	700		35				80	82		74		JOSÉ VICENTE VILLADA S/N.
JILOTEPEC	JILOTEPEC	MUNICIPAL	MUNICIPAL	510	1,100						85	76				LAS 4 ESQUINAS, CARR. JILOTEPEC SOYANIKUILPAN
JOCOTITLÁN	JOCOTITLÁN	MUNICIPAL	MUNICIPAL	230	410						83	81				MELCHOR OCAMPO S/N BARRIO SAN JUAN
MEXICALTZINGO	MEXICALTZINGO	MUNICIPAL	MUNICIPAL	180	16,000						84	83				FRENCISCO VILLA Y EMILIANO ZAPATA
NAUCALPAN DE JUÁREZ	NAUCALPAN DE JUÁREZ	MUNICIPAL	MUNICIPAL	4,000	25,000		1,950				78	79		77		SAN LUIS TLATILCO No. 16
OCOYOACAC	OCOYOACAC	MUNICIPAL	MUNICIPAL	750	10,500						77	80				16 DE SEPTIEMBRE N° 326
OTUMBA	OTUMBA	MUNICIPAL	MUNICIPAL	460	800						83	84				LERDO DE TEJADA S/N
OZUMBA	OZUMBA	MUNICIPAL	MUNICIPAL	420	1,400						80	77				CERRADA DE MATAMOROS S/N
POLOTITLÁN	POLOTITLÁN	MUNICIPAL	MUNICIPAL	850	1,600						79	84				PROLOGACIÓN ZARAGOZA S/N
RAYÓN	RAYON	MUNICIPAL	MUNICIPAL	55	500						73	84				MIGUEL HIDALGO ORIENTE
SAN FELIPE DEL PROGRESO	SN. FELIPE DEL PROGRESO	MUNICIPAL	MUNICIPAL	650	1,500		25				78	77		76		MARÍA DE LA LUZ RODRÍGUEZ S/N
SAN ANTONIO LA ISLA	SAN ANTONIO LA ISLA	MUNICIPAL	MUNICIPAL	60	1,000						82	84				JUAN ALDAMA S/N
SAN MATEO ATENCO	SAN MATEO ATENCO	MUNICIPAL	MUNICIPAL	650	2,000						81	78				CALLE MINA S/N. BARRIO SAN JUAN. S. M. A.
SANTA CRUZ ATIZAPAN	SANTA CRUZ ATIZAPAN	MUNICIPAL	MUNICIPAL	250	500						77	75				CABECERA MUNICIPAL
TEJUPILCO	TEJUPILCO	MUNICIPAL	MUNICIPAL	350	1,000						82	78				CARRETERA A AMATEPEC S/N
TEMASCALCINGO	TEMASCALCINGO	MUNICIPAL	MUNICIPAL	700	1,500	260					85	74	78			CUAUHTÉMOC Y ALLENDE



**DIRECTORIO ESTATAL Y NACIONAL DE CENTROS DE SACRIFICIO
MUNICIPAL, PRIVADO Y TIPO INSPECCIÓN FEDERAL**



ESTADO DE MÉXICO

MUNICIPIO	LOCALIDAD	NOMBRE DEL RASTRO	TIPO DE RASTRO	ESPECIES SACRIFICADAS (CABEZAS)												DOMICILIO	
				CAPACIDAD INSTALADA MENSUAL						% DE CAPACIDAD UTILIZADA MENSUAL							
				BOV	POR	CAP	OVI	AVE	EQUI	BOV	POR	CAP	OVI	AVE	EQUI		
TENANCINGO	TENANCINGO	MUNICIPAL	MUNICIPAL	400	1,600		130					84	83		78		CALLE ALLENDE S/N
TENANGO DEL VALLE	TENANGO DEL VALLE	MUNICIPAL	MUNICIPAL	630	1,050		430					76	80		84		LEÓN GUZMAN S/N, .
TEXCOCO	TEXCOCO	MUNICIPAL	MUNICIPAL	2,200								91					AUTOPISTA PEÑON - TEXCOCO KM. 12.3
TLALNEPANTLA DE BAZ	TLALNEPANTLA DE BAZ	MUNICIPAL	MUNICIPAL	3,500	26,000		2,800					82	78		77		RÍO LERMA N°6, COLONIA SAN JAVIER
TOLUCA	TOLUCA	MUNICIPAL	MUNICIPAL	600	2,500		80					80	77		79		CARRETERATOLUCA-NAUCALPAN KM. 2
VALLE DE BRAVO	VALLE DE BRAVO	MUNICIPAL	MUNICIPAL	60	600							67	83				EL DURAZNO, COLORINES
VALLE DE BRAVO	VALLE DE BRAVO	MUNICIPAL	MUNICIPAL	360	1400							87	77				C.VALLE DE B.COLORINES, STA.MA.XOLTEPEC
VILLA DEL CARBÓN	VILLA DEL CARBÓN	MUNICIPAL	MUNICIPAL	500	850							82	79				AZTECAS S/N,
VILLA GUERRERO	VILLA GUERRERO	MUNICIPAL	MUNICIPAL	180	400		150					80	84		73		PROLONGACIÓN HIDALGO S/N
VILLA VICTORIA	VILLA VICTORIA	MUNICIPAL	MUNICIPAL	450	300							80	78				ABELARDO RODRÍGUEZ S/N
ZACAZONAPAN	ZACAZONAPAN	MUNICIPAL	MUNICIPAL	130	300							74	80				CERRADA JUAN N. MIRAFUENTES S/N
ZUMPANGO	ZUMPANGO	MUNICIPAL	MUNICIPAL	550	1,600		70					79	81		80		AVENIDA MELCHOR OCAMPO N° 57
SUBTOTAL MUNICIPALES			41													12	
AMECAMECA	AMECAMECA	RASTRO IXTAPOPO	PRIVADO	800	1,100							75	76				CARRETERA MÉXICO-CUAUTLA KM. 22.5
ATIZAPÁN DE ZARAGOZA	ATIZAPÁN DE ZARAGOZA	INDUSTRIAL PORCINA	PRIVADO		13,500								80				JOSÉ NEGRETE HERRERA N° 5
ATIZAPÁN DE ZARAGOZA	ATIZAPAN DE ZARAGOZA	AVES ATIZAPAN	PRIVADO					210,000							82		LÓPEZ MATEOS N° 30
CHICOLOAPAN	CHICOLOAPAN	R.5 DE JUNIO S.A.DE C.V.	PRIVADO						1,700							79	PRIMERA CERRADA DE JUÁREZ N° 4
ECATEPEC DE MORELOS	ECATEPEC DE MORELOS	CERRO GORDO	PRIVADO	650	7,500							81	80				CIRCUNVALACIÓN SUR NUEVA SANTA CLARA
IXTAPALUCA	IXTAPALUCA	R.EQUINOS A. GARCIA. P.	PRIVADO						200							75	CARRETERA FEDERAL MÉXICO-PUEBLA KM. 61.5
LOS REYES LA PAZ	LOS REYES LA PAZ	PROVEEDORA DE AVES LEÓN, S.A.	PRIVADO					190,000							82		CARRETERA MÉXICO-TEXCOCO Km. 23.5
LOS REYES LA PAZ	LOS REYES LA PAZ	FRIG. LOS ARCOS S.A. DE C.V.	PRIVADO	8,500	80,000							79	83				CARRETERA MÉXICO-TEXCOCO, KM.23.5
LOS REYES LA PAZ	LOS REYES LA PAZ	LA PAZ, S.A.	PRIVADO	7,000	40,000							84	72				CARRETERA MÉXICO-PUEBLA KM. 21.5
NAUCALPAN DE JUÁREZ	NAUCALPAN DE JUÁREZ	AVES Y FRIGORÍFICO PAISA	PRIVADO					160,000							84		MONTAÑA N° 167
OTUMBA	OTUMBA	GEMA REYES SAND.	PRIVADO						780							81	CARRETERA MÉXICO-TULANCIGO KM. 58

**DIRECTORIO ESTATAL Y NACIONAL DE CENTROS DE SACRIFICIO
MUNICIPAL, PRIVADO Y TIPO INSPECCIÓN FEDERAL**

ESTADO DE MÉXICO

MUNICIPIO	LOCALIDAD	NOMBRE DEL RASTRO	TIPO DE RASTRO	ESPECIES SACRIFICADAS (CABEZAS)												DOMICILIO
				CAPACIDAD INSTALADA MENSUAL						% DE CAPACIDAD UTILIZADA MENSUAL						
				BOV	POR	CAP	OVI	AVE	EQUI	BOV	POR	CAP	OVI	AVE	EQUI	
OTUMBA	OTUMBA	PIRAMIDES	PRIVADO							750					80	CARRETERA MÉXICO-TULANCINGO S/N, KM. 33
TEMAMATLA	TEMAMATLA	TEMAMATLA S.A.	PRIVADO	3,000	20,000						83	78				CAMINO CUAUTITLAN S/N
TENANGO DEL AIRE	TENANGO DEL AIRE	R. F. ACULCO	PRIVADO	450							78					MATAMOROS S/N
TEZOYUCA	TEZOYUCA	GRANJA EL ROJO, S.A. DE C.V.	PRIVADO				14,200							79		CARRETERA LECHERÍA LOS REYES KM. 29
TOLUCA	TOLUCA	INTRODUCTORES DE TLACOTEPEC	PRIVADO	380	1,200						74	70				MORELOS Y AVENIDA CRISTYO REY, TLACOTEPEC
TOLUCA	TOLUCA	R.VICTOR M. MERCADO	PRIVADO					58,000						83		MARÍA REFUGIO A.TARELLO N° 449
ZUMPANGO	ZUMPANGO	RASTRO Y GRANJA EL MILAGRO	PRIVADO				9,500							75		CARRETERA MÉXICO - QUERETARO KM. 51.5
SUBTOTAL PRIVADOS			18													
AYAPANGO	AYAPANGO	SANITARIA PORCINA SALINAS S.A. DE C.V. (TIF 172)	TIF		19,200							100				CARRETERA AYAPANGO-TENANGO KM. 2
CUAUTITLÁN IZCALLI	CUAUTITLÁN IZCALLI	ABASTOS CUATITLÁN S.A. DE C.V. (TIF 194)	TIF		36,000							100				LÓPEZ MATEOS N°. 39, SN. LORENZO RIOTENCO
ECATEPEC DE MORELOS	ECATEPEC DE MORELOS	RASTROS MUÑORA S.A. DE C.V. (TIF 240)	TIF		33,600							87				5 DE FEBRERO No. 8, SANTA CLARA
TENANGO DEL AIRE	TENANGO DEL AIRE	RANCHO SAN LUIS ACULCO S.A. DE C.V. (TIF 348)	TIF	15,360							73					CARRETERA CHALCO - JUCHITEPEC KM. 7.5
TEOLOYUCAN	TEOLOYUCAN	EMPACADORA EL ARBOLITO (422)	TIF				750							67		ÁRBOL ESQ. ZUMPANGO, BARRIO SAN JOSÉ
SUBTOTAL TIF			5													
TOTAL DE CENTROS DE SACRIFICIO			64													

FUENTE: ELABORADO POR EL SERVICIO DE INFORMACIÓN AGROALIMENTARIA Y PESQUERA (SIAP), CON INFORMACIÓN DE LAS DELEGACIONES DE LA SAGARPA, LAS OFICINAS ESTATALES DE INFORMACIÓN PARA EL DESARROLLO RURAL SUSTENTABLE (OEIDRUS) DE LOS GOBIERNOS ESTATALES Y EL SENASICA.

**DIRECTORIO ESTATAL Y NACIONAL DE CENTROS DE SACRIFICIO
MUNICIPAL, PRIVADO Y TIPO INSPECCION FEDERAL**

MICHOACÁN

MUNICIPIO	LOCALIDAD	NOMBRE DEL RASTRO	TIPO DE RASTRO	ESPECIES SACRIFICADAS (CABEZAS)												DOMICILIO	
				CAPACIDAD INSTALADA MENSUAL						% DE CAPACIDAD UTILIZADA MENSUAL							
				BOV	POR	CAP	OVI	AVE	EQUI	BOV	POR	CAP	OVI	AVE	EQUI		
ACUITZIO	ACUITZIO	MUNICIPAL	MUNICIPAL	1,200								83					CONOCIDO
AGUILILLA	AGUILILLA	MUNICIPAL	MUNICIPAL	200	300							67	67				SALIDA A SN ANTONIO S/N
ÁLVARO OBREGÓN	ÁLVARO OBREGÓN	MUNICIPAL	MUNICIPAL	220	50							80	60				CONOCIDO
ANGAMACUTIRO	ANGAMACUTIRO	MUNICIPAL	MUNICIPAL	200	800							80	90				CARRETERA ANGAMACUTIRO MIRAVALLE KM. 1.2
ANGANGUEO	ANGANGUEO	MUNICIPAL	MUNICIPAL	50	75							70	65				LIDROMANTE N° 1
APATZINGÁN	APATZINGÁN	MUNICIPAL	MUNICIPAL	500		300						60		75			COLONIA LA FLORIDA
APORO	APORO	MUNICIPAL	MUNICIPAL	40								50					NICOLAS BRAVO S/N
AQUILA	AQUILA	MUNICIPAL	MUNICIPAL		20		20										CONOCIDO
ARIO DE ROSALES	ARIO DE ROSALES	MUNICIPAL	MUNICIPAL	300	800							67	70				VICTORIA S/N
ARTEAGA	PURÉPERO DE ECHÁIZ	MUNICIPAL	MUNICIPAL	800	1,200							90	80				RAFAEL A. CASTAÑEDA ESQ. LÓPEZ MATEOS
BUENAVISTA	BUENAVISTA	MUNICIPAL	MUNICIPAL	60	80							50	75				CARRETERA BUENAVISTA-APATZINGAN
CARÁCUARO	CARACUARO	MUNICIPAL	MUNICIPAL	60	90	20						100	80	90			CONOCIDO
CHARO	CHARO	MUNICIPAL	MUNICIPAL	180	50							80	60				GALEANA N° 46
CHAVINDA	CHAVINDA	MUNICIPAL	MUNICIPAL	100								60					CONOCIDO
CHILCHOTA	CHILCHOTA	MUNICIPAL	MUNICIPAL	100								60					CONOCIDO
CHUCANDIRO	CHUCANDIRO	MUNICIPAL	MUNICIPAL	100								20					EPITACIO HUERTA S/N
CHURINTZIO	CHURINTZIO	MUNICIPAL	MUNICIPAL	200								50					CARRETERA CHURINTZIO - LA NORIA S/N
CHURUMUCO	CHURUMUCO	MUNICIPAL	MUNICIPAL	40				720				60			80		CONOCIDO
COAHUAYANA	COAHUAYANA	MUNICIPAL	MUNICIPAL	115	170							81	79				CONOCIDO
COALCOMAN	COALCOMAN	MUNICIPAL	MUNICIPAL	400	600							70	75				LOS NOGALES
COENEO	COENEO	MUNICIPAL	MUNICIPAL	200	300							40	50				16 DE SEPTIEMBRE S/N
COJUMATLÁN DE REGULES	COJUMATLÁN DE REGULES	MUNICIPAL	MUNICIPAL	40	60							80	60				OTERO N° 18
CONTEPEC	CONTEPEC	MUNICIPAL	MUNICIPAL	56	85							66	70				INDEPENDENCIA S/N
COPÁNDARO	COPÁNDARO	MUNICIPAL	MUNICIPAL	90	80							60	75				MELCHOR OCAMPO S/N
COTIJA	COTIJA	MUNICIPAL	MUNICIPAL	40	60							90	95				CONOCIDO
CUITZEO	CUITZEO	MUNICIPAL	MUNICIPAL	200								70					AV. LÁZARO CÁRDENAS N° 100
ECUANDUREO	ECUANDUREO	MUNICIPAL	MUNICIPAL	100								80					CONOCIDO
EPITACIO HUERTA	E. HUERTA	MUNICIPAL	MUNICIPAL	25	35		25					68	68		68		CARRETERA ESTATAL PALOS ALTOS
GABRIEL ZAMORA	GABRIEL ZAMORA	MUNICIPAL	MUNICIPAL	20	40							70	55				GABRIEL ZAMORA
HIDALGO	HIDALGO	MUNICIPAL	MUNICIPAL	160	240							100	100				FABRICA LA VIRGEN S/N
HUACANA	LA HUACANA	MUNICIPAL	MUNICIPAL	20	30	15						40	30	50			ÁLVARO OBREGON PTE. S/N



**DIRECTORIO ESTATAL Y NACIONAL DE CENTROS DE SACRIFICIO
MUNICIPAL, PRIVADO Y TIPO INSPECCION FEDERAL**



MICHOACÁN

MUNICIPIO	LOCALIDAD	NOMBRE DEL RASTRO	TIPO DE RASTRO	ESPECIES SACRIFICADAS (CABEZAS)												DOMICILIO	
				CAPACIDAD INSTALADA MENSUAL						% DE CAPACIDAD UTILIZADA MENSUAL							
				BOV	POR	CAP	OVI	AVE	EQUI	BOV	POR	CAP	OVI	AVE	EQUI		
HUANDACAREO	HUANDACAREO	MUNICIPAL	MUNICIPAL	300	1,000							60	80				ÁLVARO OBREGÓN N° 18
HUANIQUEO	HUANIQUEO	MUNICIPAL	MUNICIPAL	200	300							40	40				PIPILA S/N
HUETAMO	HUETAMO	MUNICIPAL	MUNICIPAL	240	190	120						80	63	40			CONOCIDO
HUIRAMBA	HUIRAMBA	MUNICIPAL	MUNICIPAL	65	60							30	20				SALIDA A POTRERILLOS S/N C.P. 61640
INDAPARAPEO	INDAPARAPEO	MUNICIPAL	MUNICIPAL	180	300							75	50				MADERO ORIENTE S/N
IXTLÁN	IXTLÁN	MUNICIPAL	MUNICIPAL	200								50					CONOCIDO
JACONA	JACONA	MUNICIPAL	MUNICIPAL	500	800							50	65				CONOCIDO
JUNGAPEO	JUNGAPEO	MUNICIPAL	MUNICIPAL	40	60							80	60				CONOCIDO
LA PIEDAD	LA PIEDAD	MUNICIPAL	MUNICIPAL	2,000	9,000							80	80				CARRETERA LA PIEDAD-CARAPAN KM.9
LAGUNILLAS	LAGUNILLAS	MUNICIPAL	MUNICIPAL	64	40							25	25				GUERRERO S/N
LÁZARO CÁRDENAS	LÁZARO CÁRDENAS	MUNICIPAL	MUNICIPAL	700	1,000	300						80	70	90			CONOCIDO
LOS REYES	LOS REYES	MUNICIPAL	MUNICIPAL	300	400							40	40				CONOCIDO
MARAVATÍO	MARAVATIO	MUNICIPAL	MUNICIPAL	200								100					CONOCIDO
MORELIA	CAPULA	MUNICIPAL	MUNICIPAL	40								50					CONOCIDO
MORELIA	CUTO	MUNICIPAL	MUNICIPAL	20								60					CONOCIDO
MORELIA	MORELIA	MUNICIPAL	MUNICIPAL	9,000	12,000		800					33	20		10		CALZADA LA HUERTA 2112
MORELIA	S. UNDAMEO	MUNICIPAL	MUNICIPAL	50								40					CONOCIDO
MORELIA	TACICUARO	MUNICIPAL	MUNICIPAL	20								60					CONOCIDO
MORELIA	TIRIPETIO	MUNICIPAL	MUNICIPAL	400								80					CONOCIDO
MÚGICA	NUEVA ITALIA	MUNICIPAL	MUNICIPAL	400	500							75	60				SALIDA A URUAPAN
NAHUATZEN	NAHUATZEN	MUNICIPAL	MUNICIPAL	100								40					CARRETERA NAHUATZEN-SEVINA
NOCUPÉTARO	NOCUPETARO	MUNICIPAL	MUNICIPAL	30	20							100	90				CONOCIDO
NUMARÁN	NUMARÁN	MUNICIPAL	MUNICIPAL	300	100							40	65				OCAMPO 31
OCAMPO	OCAMPO	MUNICIPAL	MUNICIPAL	50	70							78	60				CONOCIDO
PANINIDÍCUARO	PANINIDÍCUARO	MUNICIPAL	MUNICIPAL	150	100							50	75				CARRETERA ZACAPU - PURUAN LIB. SUR S/N
PARACHO	PARACHO	MUNICIPAL	MUNICIPAL	100	120							50	58				CONOCIDO EN PARACHO-ARANZA
PARÁCUARO	ANTUNEZ	MUNICIPAL	MUNICIPAL	10	15							50	55				SALIDA AL EJIDO EL CENIDOR
PARÁCUARO	PARÁCUARO	MUNICIPAL	MUNICIPAL	280	150							29	35				SALIDA AL BALNEARIO
JOSÉ SIXTO VERDUZCO	PASTOR ORTÍZ	MUNICIPAL	MUNICIPAL	200	600							50	64				REVOLUCIÓN S/N
PÁTZCUARO	PÁTZCUARO	MUNICIPAL	MUNICIPAL	800	1,200							70	80				INDUSTRIA Y AHUMADA S/N

**DIRECTORIO ESTATAL Y NACIONAL DE CENTROS DE SACRIFICIO
MUNICIPAL, PRIVADO Y TIPO INSPECCION FEDERAL**

MICHOACÁN

MUNICIPIO	LOCALIDAD	NOMBRE DEL RASTRO	TIPO DE RASTRO	ESPECIES SACRIFICADAS (CABEZAS)												DOMICILIO		
				CAPACIDAD INSTALADA MENSUAL						% DE CAPACIDAD UTILIZADA MENSUAL								
				BOV	POR	CAP	OVI	AVE	EQUI	BOV	POR	CAP	OVI	AVE	EQUI			
PENJAMILLO	PENJAMILLO	MUNICIPAL	MUNICIPAL	80	120							65	70					CONOCIDO
PERIBÁN	PERIBÁN	MUNICIPAL	MUNICIPAL	200	300							50	68					CONOCIDO
PURÉPERO	PURÉPERO	MUNICIPAL	MUNICIPAL	200	1,000							50	55					CONOCIDO
PURUÁNDIRO	PURUÁNDIRO	MUNICIPAL	MUNICIPAL	400	2,000							69	50					ENCINO S/N
QUERÉNDARO	QUERÉNDARO	MUNICIPAL	MUNICIPAL	90	100							80	72					FRANCISCO J. MÚGICA S/N
QUIROGA	QUIROGA	MUNICIPAL	MUNICIPAL	400								35						AVENIDA VASCO DE QUIROGA S/N
NUEVO PARANGARICUTIRO	NUEVO PARANGARICUTIRO	MUNICIPAL	MUNICIPAL	800	400							88	90					CONOCIDO
S. TANGAMANDAPIO	S. TANGAMANDAPIO	MUNICIPAL	MUNICIPAL	100								50						CONOCIDO
SALVADOR ESCALANTE	SALVADOR ESCALATE	MUNICIPAL	MUNICIPAL	400	800							75	80					CARRETERA SANTA CLARA DEL C.
SAN LUCAS	SAN LUCAS	MUNICIPAL	MUNICIPAL	25	20							100	100					CONOCIDO
SANTA ANA MAYA	STA. ANA MAYA	MUNICIPAL	MUNICIPAL	300	800							80	80					CONOCIDO
SENGUIO	SENGUIO	MUNICIPAL	MUNICIPAL	20	25							50	50					CONOCIDO
TACÁMBARO	PEDERNALES	MUNICIPAL	MUNICIPAL	140	150							15	47					CONOCIDO
TACÁMBARO	TACÁMBARO	MUNICIPAL	MUNICIPAL	340	381							22	16					SALIDA A CHUPIO KM. 4
TACÁMBARO	TECARIO	MUNICIPAL	MUNICIPAL	140	170							15	37					CONOCIDO
TANGANCÍCUARO	TANGANCÍCUARO	MUNICIPAL	MUNICIPAL	200	400							70	75					CONOCIDO
TANHUATO	TANHUATO	MUNICIPAL	MUNICIPAL	60	100	40						80	70	90				PROLONGACIÓN MADERO S/N
TARÍMBARO	TARIMBARO	MUNICIPAL	MUNICIPAL	110								83						CONOCIDO
TEPALCATEPEC	TEPALCATEPEC	MUNICIPAL	MUNICIPAL	70	90							50	68					TEPALCATEPEC
TINGUINDÍN	TINGUINDÍN	MUNICIPAL	MUNICIPAL	100								40						CONOCIDO
TIQUICHEO	CEIBAS DE TRUJILLO	MUNICIPAL	MUNICIPAL	10	15							17	25					CONOCIDO
TIQUICHEO	TIQUICHEO	MUNICIPAL	MUNICIPAL	35	75	15						95	88	90				CONOCIDO
TLALPUJAHUA	TLALPUJAHUA	MUNICIPAL	MUNICIPAL	25	40							90	100					CONOCIDO
TOCUMBO	TOCUMBO	MUNICIPAL	MUNICIPAL	35								88						CONOCIDO
TUMBISCATÍO	TUMBISCATÍO	MUNICIPAL	MUNICIPAL	10					750			60				80		CONOCIDO
TURICATO	TURICATO	MUNICIPAL	MUNICIPAL	30	70							30	35					TANGAXUAN S/N COL. CENTRO
TUXPAN	LA CATARINA	MUNICIPAL	MUNICIPAL	200	300							60	65					CONOCIDO

**DIRECTORIO ESTATAL Y NACIONAL DE CENTROS DE SACRIFICIO
MUNICIPAL, PRIVADO Y TIPO INSPECCION FEDERAL**

MICHOACÁN

MUNICIPIO	LOCALIDAD	NOMBRE DEL RASTRO	TIPO DE RASTRO	ESPECIES SACRIFICADAS (CABEZAS)												DOMICILIO
				CAPACIDAD INSTALADA MENSUAL						% DE CAPACIDAD UTILIZADA MENSUAL						
				BOV	POR	CAP	OVI	AVE	EQUI	BOV	POR	CAP	OVI	AVE	EQUI	
TUZANTLA	TUZANTLA	MUNICIPAL	MUNICIPAL	60	100	60					100	100	100			FRANCISCO JAVIER CLAVIJERO N° 5
TZINTZUNTZAN	TZINTZUNTZAN	MUNICIPAL	MUNICIPAL	150							20					SALIDA A PATZCUARO
TZITZIO	TAFETAN	MUNICIPAL	MUNICIPAL	60	80						80	60				CONOCIDO
URUAPAN	URUAPAN	MUNICIPAL	MUNICIPAL	100	100						100	100				CARRETERA URUAPAN - APATZINGAN
VILLA JIMÉNEZ	VILLA JIMENEZ	MUNICIPAL	MUNICIPAL	100	400						80	80				1° DE MAYO N° 71
VILLA MADERO	VILLA MADERO	MUNICIPAL	MUNICIPAL	200							80					CONOCIDO
VISTA HERMOSA	VISTA HERMOSA	MUNICIPAL	MUNICIPAL	300	200						60	50				CARRETERA VISTA HERMOSA S/N
YURÉCUARO	YURÉCUARO	MUNICIPAL	MUNICIPAL	150	100						50	65				CAMINO EL YAKI S/N
ZACAPU	ZACAPU	MUNICIPAL	MUNICIPAL	600	1,200						50	70				20 NOVIEMBRE S/N
ZAMORA	ZAMORA	MUNICIPAL	MUNICIPAL	900	3,000						83	90				JUÁREZ S/N COLONIA LA LIBERTAD
ZINÁPARO	ZINÁPARO	MUNICIPAL	MUNICIPAL	150							40					LÓPEZ MATEOS S/N
ZINAPÉCUARO	ZINAPÉCUARO	MUNICIPAL	MUNICIPAL	100							80					HIDALGO N° 56
SUBTOTAL MUNICIPALES				100												
FRANCISCO J. MUJICA	FRANCISCO J. MUJICA	PEDRO CORDOBA	PRIVADO	400	800						75	60				PLAN DE AYALA S/N
HUANDACAREO	HUANDACAREO	RASTRO PARTICULAR	PRIVADO		1,000							30				CONOCIDO
LA PIEDAD	LA PIEDAD	"ALVAREZ"	PRIVADO						120						85	KM. 7 CARR. LA PIEDAD-CAR
LA PIEDAD	LA PIEDAD	"OBRADOR SALAZAR"	PRIVADO		1,000				100			83			79	ALFONSO GOMEZ 10
LA PIEDAD	LA PIEDAD	GARO	PRIVADO						300						67	KM. 5.7 LA PIEDA-CARAPAN
MORELIA	MORELIA	RASTRO MORELIA	PRIVADO					60,000							50	SOLEDAD GUTIÉRREZ S/N , COL. PRIMO TAPIA OTE.
TARETAN	TARETAN	BAKITY	PRIVADO					600,000							40	C. ZIRACUARETIRO-TARETAN
SUBTOTAL PRIVADOS				7												
TOTAL DE CENTROS DE SACRIFICIO				107												

FUENTE: ELABORADO POR EL SERVICIO DE INFORMACIÓN AGROALIMENTARIA Y PESQUERA (SIAP), CON INFORMACIÓN DE LAS DELEGACIONES DE LA SAGARPA, LAS OFICINAS ESTATALES DE INFORMACIÓN PARA EL DESARROLLO RURAL SUSTENTABLE (OEIDRUS) DE LOS GOBIERNOS ESTATALES Y EL SENASICA.

DIRECTORIO ESTATAL Y NACIONAL DE CENTROS DE SACRIFICIO MUNICIPAL, PRIVADO Y TIPO INSPECCIÓN FEDERAL

MORELOS

MUNICIPIO	LOCALIDAD	NOMBRE DEL RASTRO	TIPO DE RASTRO	ESPECIES SACRIFICADAS (CABEZAS)												DOMICILIO		
				CAPACIDAD INSTALADA MENSUAL						% DE CAPACIDAD UTILIZADA MENSUAL								
				BOV	POR	CAP	OVI	AVE	EQUI	BOV	POR	CAP	OVI	AVE	EQUI			
AXOCHIAPAN	AXOCHIAPAN	MUNICIPAL	MUNICIPAL	250								80						AVENIDA ZARAGOZA S/N, CENTRO
CUAUTLA	CUAUTLA	MUNICIPAL	MUNICIPAL	1,000	2,000							60	90					AQUILES SERDAN S/N
CUERNAVACA	CUERNAVACA	MUNICIPAL	MUNICIPAL	1,200	1,400							100	60					PASEO CUAUHNAHUAC KM. 2.5
EMILIANO ZAPATA	EMILIANO ZAPATA	MUNICIPAL	MUNICIPAL	50	250							42	80					CALLE 10 DE ABRIL S/N, COL. PUENTE BLANCO
JIUTEPEC	JIUTEPEC	MUNICIPAL	MUNICIPAL	100	200							60	79					CALLE GUADALUPE VICTORIA S/N
JOJUTLA	JOJUTLA	MUNICIPAL	MUNICIPAL	350	800							88	92					CALLE LEYVA S/N
JONACATEPEC	JONACATEPEC	MUNICIPAL	MUNICIPAL	50	100							10	30					CALLEJÓN DE COSS N° 8
PUENTE DE IXTLA	PUENTE DE IXTLA	MUNICIPAL	MUNICIPAL	200	700							93	95					CERRADA GALEANA S/N , CENTRO
TEMIXCO	TEMIXCO	MUNICIPAL	MUNICIPAL	200	350							70	91					CALLE MIGUEL HIDALGO S/N
TEPALCINGO	TEPALCINGO	MUNICIPAL	MUNICIPAL	20								80						CARRETERA TEPALCINGO- IXTLILCO EL CHICO S/N
TEPOZTLÁN	TEPOZTLÁN	MUNICIPAL	MUNICIPAL	100	200			50				50	86		60			CERR. TEPOZTLÁN- SAN JUAN TLACOTENCI S/N
TETECALA	TETECALA	MUNICIPAL	MUNICIPAL	50								20						CALLE MATAMOROS N° 53, CENTRO
TETELA DEL VOLCÁN	TETELA DEL VOLCÁN	MUNICIPAL	MUNICIPAL	80	200							95	90					CARRETEREA TETELA - TLACOTEPEC S/N
TLALTIZAPAN	TLALTIZAPAN	MUNICIPAL	MUNICIPAL	50	300							90	83					CALLE MIGUEL HIDALGO S/N
TLAQUILTENANGO	TLAQUILTENANGO	MUNICIPAL	MUNICIPAL		150								73					CALLE ALLENDE S/N, CENTRO
TLAYACAPAN	TLAYACAPAN	MUNICIPAL	MUNICIPAL	15	130							100	100					CALLE INDEPENDENCIA S/N
YECAPIXTLA	YECAPIXTLA	MUNICIPAL	MUNICIPAL	200								85						CARRETERA CUAUTLA - YECAPIXTLA S/N
YUATEPEC	YUATEPEC	MUNICIPAL	MUNICIPAL	150	500			60				86	96		40			CALLE HERRERIAS N° 13
ZACATEPEC	ZACATEPEC	MUNICIPAL	MUNICIPAL	200	700							80	92					CALLE MORELOS N° 2, CENTRO
ZACUALPAN	ZACUALPAN	MUNICIPAL	MUNICIPAL	30	300							46	85					CARRETERA CUAUTLA - ZACULAPAN S/N
SUBTOTAL MUNICIPALES				20														
CUAUTLA	FRANCISCO I MADERO	PRIVADO	PRIVADO		1,000								100					CIRCUNVALACIÓN N° 64
SUBTOTAL PRIVADOS				1														
TOTAL DE CENTROS DE SACRIFICIO				21														

**DIRECTORIO ESTATAL Y NACIONAL DE CENTROS DE SACRIFICIO
MUNICIPAL, PRIVADO Y TIPO INSPECCIÓN FEDERAL**

NAYARIT

MUNICIPIO	LOCALIDAD	NOMBRE DEL RASTRO	TIPO DE RASTRO	ESPECIES SACRIFICADAS (CABEZAS)												DOMICILIO		
				CAPACIDAD INSTALADA MENSUAL						% DE CAPACIDAD UTILIZADA MENSUAL								
				BOV	POR	CAP	OVI	AVE	EQUI	BOV	POR	CAP	OVI	AVE	EQUI			
ACAPONETA	ACAPONETA	MUNICIPAL	MUNICIPAL	380	100							80	60					CONOCIDO
AHUCATLÁN	AHUCATLÁN	MUNICIPAL	MUNICIPAL	150	110							64	58					MIÑON S/N BARRIO TEQUILICHI
AMATLÁN DE CAÑAS	AMATLÁN DE CAÑAS	MUNICIPAL	MUNICIPAL	100	150							59	56					MORELOS ESQUINA CUAHUTÉMOC
BAHÍA DE BANDERAS	SAN JUAN DE ABAJO	MUNICIPAL	MUNICIPAL	400	200							60	56					CONOCIDO
COMPOSTELA	COMPOSTELA	MUNICIPAL	MUNICIPAL	800	900							66	60					CARRETERA TEPIC - PUERTO VALLARTA KM. 7
HUAJICORI	HUAJICORI	MUNICIPAL	MUNICIPAL	50	20							60	59					P. SÁNCHEZ BELLAVISTA
IXTLÁN DEL RÍO	IXTLÁN DEL RÍO	MUNICIPAL	MUNICIPAL	270	550							58	62					EMILIO M. GONZÁLEZ N° 395
JALA	JALA	MUNICIPAL	MUNICIPAL	70	160							61	65					ABASOLO N° 57
ROSAMORADA	ROSAMORADA	MUNICIPAL	MUNICIPAL	100	50							64	58					J. MA. MERCADO /BELISARIO DOMÍNGUEZ
RUIZ	RUIZ	MUNICIPAL	MUNICIPAL	420	150							68	60					VERACRUZ S/N SALIDA AL PUENTE
SAN PEDRO LAGUNILLAS	SAN PEDRO LAGUNILLAS	MUNICIPAL	MUNICIPAL	520	100							58	63					SALIDA A LA LAGUNA
SANTIAGO IXCUINTLA	SANTIAGO IXCUINTLA	MUNICIPAL	MUNICIPAL	500	100							64	61					CARRETERA SANTIAGO KM. 3
TECUALA	LA PRESA	MUNICIPAL	MUNICIPAL	50	50							59	60					CONOCIDO
TECUALA	MILPAS VIEJAS	MUNICIPAL	MUNICIPAL	50	60							60	64					CONOCIDO
TECUALA	TECUALA	MUNICIPAL	MUNICIPAL	100	50							70	58					TACUBA Y MELCHOR OCAMPO S/N
TEPIC	FRANCISCO I. MADERO	MUNICIPAL	MUNICIPAL	50	65							60	57					CARRETERA SALIDA A TEPIC
TEPIC	TEPIC	MUNICIPAL	MUNICIPAL	3,250	9,000							64	60					CIUDAD INDUSTRIAL
TUXPAN	TUXPAN	MUNICIPAL	MUNICIPAL	450	120							63	67					CARRETERA TUXPAN PEÑAS KM. 1
XALISCO	XALISCO	MUNICIPAL	MUNICIPAL	100	80							57	60					CONOCIDO
SUBTOTAL MUNICIPALES				19														
TEPIC	TEPIC	PRIVADO	PRIVADO	100	200							70	75					CIUDAD INDUSTRIAL
XALISCO	TRIGOMIL	PRIVADO	PRIVADO	120	180							75	72					CONOCIDO
SUBTOTAL PRIVADOS				2														
TEPIC	TEPIC	PRODUCTORA PECUARIA ALPERA S.A. DE C.V. (TIF 395)	TIF							330,240						100		INDUSTRIAS NAYARITAS N° 72, COL. CIUDAD INDUSTRIAL
SUBTOTAL TIF				1														
TOTAL DE CENTROS DE SACRIFICIO				22														

**DIRECTORIO ESTATAL Y NACIONAL DE CENTROS DE SACRIFICIO
MUNICIPAL, PRIVADO Y TIPO INSPECCIÓN FEDERAL**

NUEVO LEÓN

MUNICIPIO	LOCALIDAD	NOMBRE DEL RASTRO	TIPO DE RASTRO	ESPECIES SACRIFICADAS (CABEZAS)												DOMICILIO		
				CAPACIDAD INSTALADA MENSUAL						% DE CAPACIDAD UTILIZADA MENSUAL								
				BOV	POR	CAP	OVI	AVE	EQUI	BOV	POR	CAP	OVI	AVE	EQUI			
AGUALEGUAS	AGUALEGUAS	MUNICIPAL	MUNICIPAL	60	15							25	25					CONOCIDO
APODACA	APODACA	MUNICIPAL	MUNICIPAL	350	240							100	100					CONOCIDO
ARAMBERRI	ARAMBERRI	MUNICIPAL	MUNICIPAL	50	70	10						30	40	90				CONOCIDO
BUSTAMANTE	BUSTAMANTE	MUNICIPAL	MUNICIPAL	30	15							100	100					CONOCIDO
CADEREYTA JIMÉNEZ	CADEREYTA JIMÉNEZ	MUNICIPAL	MUNICIPAL	190	340							100	100					MONTERREY CADEREYTA KM. 23
CIÉNEGA DE FLORES	CIÉNEGA DE FLORES	MUNICIPAL	MUNICIPAL	60	70							50	70					CONOCIDO
DOCTOR ARROYO	DOCTOR ARROYO	MUNICIPAL	MUNICIPAL	30	10	25						100	100	100				CONOCIDO
DOCTOR COSS	DOCTOR COSS	MUNICIPAL	MUNICIPAL	50								30						CONOCIDO
DOCTOR GONZÁLEZ	DOCTOR GONZÁLEZ	MUNICIPAL	MUNICIPAL	60	70							40	60					CONOCIDO
EL CARMEN	EL CARMEN	MUNICIPAL	MUNICIPAL	50	80							20	50					CONOCIDO
GALEANA	GALEANA	MUNICIPAL	MUNICIPAL	90								80						CONOCIDO
GARCÍA	GARCÍA	MUNICIPAL	MUNICIPAL	70	30							70	80					CONOCIDO
GENERAL BRAVO	GRAL.BRAVO	MUNICIPAL	MUNICIPAL	50								100						CONOCIDO
GENERAL ESCOBEDO	GRAL.ESCOBEDO	MUNICIPAL	MUNICIPAL	80	60							50	70					CONOCIDO
GENERAL TERÁN	GENERAL TERÁN	MUNICIPAL	MUNICIPAL	100	80							80	100					CONOCIDO
GENERAL TREVIÑO	GENERAL TREVIÑO	MUNICIPAL	MUNICIPAL	30	90							70	80					CONOCIDO
GENERAL ZARAGOZA	ZARAGOZA	MUNICIPAL	MUNICIPAL	50	90	80						30	50	70				CONOCIDO
GENERAL ZUAZUA	GENERAL ZUAZUA	MUNICIPAL	MUNICIPAL	40	60							50	70					CONOCIDO
HIDALGO	HIDALGO	MUNICIPAL	MUNICIPAL	50	10							80	85					CONOCIDO
HUALAHUISES	HUALAHUISES	MUNICIPAL	MUNICIPAL	30	50							60	80					CONOCIDO
ITURBIDE	ITURBIDE	MUNICIPAL	MUNICIPAL	10	15	5						80	70	60				CONOCIDO
JUÁREZ	JUAREZ	MUNICIPAL	MUNICIPAL	80	100							30	50					CONOCIDO
LAMPAZOS DE NARANJO	LAMPAZOS DE NARANJO	MUNICIPAL	MUNICIPAL	75	20							85	85					CONOCIDO
LINARES	LINARES	MUNICIPAL	MUNICIPAL	350	340	20						100	100	100				CONOCIDO
LOS ALDAMAS	LOS ALDAMAS	MUNICIPAL	MUNICIPAL	70	20	15						50	65	70				CONOCIDO
LOS HERRERAS	LOS HERRERAS	MUNICIPAL	MUNICIPAL	50	15	10						70	80	65				CONOCIDO
LOS RAMONES	LOS RAMONES	MUNICIPAL	MUNICIPAL	70	50							80	85					CONOCIDO
LOS RAYONES	LOS RAYONES	MUNICIPAL	MUNICIPAL	20	50	30						70	80	50				CONOCIDO

**DIRECTORIO ESTATAL Y NACIONAL DE CENTROS DE SACRIFICIO
MUNICIPAL, PRIVADO Y TIPO INSPECCIÓN FEDERAL**

NUEVO LEÓN

MUNICIPIO	LOCALIDAD	NOMBRE DEL RASTRO	TIPO DE RASTRO	ESPECIES SACRIFICADAS (CABEZAS)												DOMICILIO	
				CAPACIDAD INSTALADA MENSUAL						% DE CAPACIDAD UTILIZADA MENSUAL							
				BOV	POR	CAP	OVI	AVE	EQUI	BOV	POR	CAP	OVI	AVE	EQUI		
MARÍN	MARIN	MUNICIPAL	MUNICIPAL	15	20							80	90				CONOCIDO
MELCHOR OCAMPO	MELCHOR OCAMPO	MUNICIPAL	MUNICIPAL	20	30							40	30				CONOCIDO
MIER Y NORIEGA	MIER Y NORIEGA	MUNICIPAL	MUNICIPAL	20	40	50						50	60	30			CONOCIDO
SALINAS VICTORIA	SALINAS VICTORIA	MUNICIPAL	MUNICIPAL	100	70	15						85	95	80			CONOCIDO
SANTA CATARINA	SANTA CATARINA	MUNICIPAL	MUNICIPAL	20								100					CONOCIDO
SANTIAGO	SANTIAGO	MUNICIPAL	MUNICIPAL	300	70	40						60	80	50			CONOCIDO
VILLALDAMA	VILLALDAMA	MUNICIPAL	MUNICIPAL	20	10							60	70				CONOCIDO
SUBTOTAL MUNICIPALES				35													
APODACA	DULCES NOMBRES	PROCESADORA SELECTA S.A. DE C.V. (TIF 96)	TIF	7,200								56					CARRETERA SAN MIGUEL - DULCES NOMBRES KM. 6.5
CADEREYTA JIMÉNEZ	CADEREYTA JIMÉNEZ	MASTER MEAT S.A. DE C.V. (367)	TIF	4,800								1/					CAMINO A SAN NICOLAS DE LOS GARZA KM. 1
ESCOBEDO	ESCOBEDO	RASTRO S.A. DE C.V. (TIF A-285)	TIF					1,200,000							60		ACUEDUCTO MINA-MONTERREY
GENERAL ESCOBEDO	ESCOBEDO	GANADERIA INTEGRAL S.K. S.A. DE C.V. (TIF 105)	TIF	14,160								80					LIBRAMIENTO NORESTE A ESCOBEDO KM. 25
GUADALUPE	GUADALUPE	CENTRAL DE CARNES DE NUEVO LEON S.A. DE C.V. (TIF 244)	TIF		14,400			150-180					87				AVENIDA RUIZ CORTINEZ KM. 2.5
GUADALUPE	GUADALUPE	CHAMAR ALIMENTOS S.A. DE C.V. (TIF 356)	TIF	8,000				150-200				77					CAMINO A LAS ESCOBAS N° 104, COL. HACIENDA LAS TERMAS
MONTEMORELOS	MONTEMORELOS	JOSE CARDENAS GUZMAN (TIF 196)	TIF	6,240	7,200							100	2/				HACIENDA LAS CAÑAS
MONTERREY	MONTERREY	BODEGA DE PRODUCTOS INTERNACIONAL S.A. DE C.V. (TIF 164)	TIF		14,160								42				AVENIDA DE LOS ANDES S/N, COLONIA COYOACÁN
MONTERREY	COL. INDUSTRIAL	EMPACADORA TREVIÑO S.A. DE C.V. (TIF 15)	TIF	16,800	9,600							26	42				G.MIGUEL BARRAGAN N° 663 PONIENTE
MONTERREY	CIENEGA DE FLORES	AVI CARNES DE MONTERREY, S.A. DE C.V. (TIF 423)	TIF					1,728,000							42		AUTOPISTA MONTERREY - NUEVO LAREDO KM.34.2
SALINAS VICTORIA	SALINAS VICTORIA	PROCESADORA SALINAS S.A. DE C.V. (TIF180)	TIF		14,400							61					CAMINO A LOS GUTIERREZ KM. 1.65
SUBTOTAL TIF				11													
TOTAL DE CENTROS DE SACRIFICIO				46													

FUENTE: ELABORADO POR EL SERVICIO DE INFORMACIÓN AGROALIMENTARIA Y PESQUERA (SIAP), CON INFORMACIÓN DE LAS DELEGACIONES DE LA SAGARPA, LAS OFICINAS ESTATALES DE INFORMACIÓN PARA EL DESARROLLO RURAL SUSTENTABLE (OEIDRUS) DE LOS GOBIERNOS ESTATALES Y EL SENASICA.

1/ ACTUALMENTE SE OCUPA COMO SAL DE CORTE Y DESHUESE

2/ ESTA LÍNEA DE SACRIFICIO SE PRETENDE ELIMINAR

DIRECTORIO ESTATAL Y NACIONAL DE CENTROS DE SACRIFICIO MUNICIPAL, PRIVADO Y TIPO INSPECCIÓN FEDERAL

OAXACA

MUNICIPIO	LOCALIDAD	NOMBRE DEL RASTRO	TIPO DE RASTRO	ESPECIES SACRIFICADAS (CABEZAS)												DOMICILIO	
				CAPACIDAD INSTALADA MENSUAL						% DE CAPACIDAD UTILIZADA MENSUAL							
				BOV	POR	CAP	OVI	AVE	EQUI	BOV	POR	CAP	OVI	AVE	EQUI		
CHAHUITES	CHAHUITES	MUNICIPAL	MUNICIPAL	110								90					AV. AYUNTAMIENTO ESQ. FERROCARRIL S/N
COSOLAPA	COSOLAPA	MUNICIPAL	MUNICIPAL	60								50					CONOCIDO
LOMA BONITA	LOMA BONITA	MUNICIPAL	MUNICIPAL	5,420	100							50	50				DOMICILIO CONOCIDO, FRENTE A LA VÍA DE FERROCARRIL
MATÍAS ROMERO	MATÍAS ROMERO	MUNICIPAL	MUNICIPAL	1,500								40					CONOCIDO
REFORMA DE PINEDA	REFORMA DE PINEDA	MUNICIPAL	MUNICIPAL	20								100					CALLE PIPILA S/N, COL. CENTRO
S. J. BAUTISTA TUXTEPEC	S. J. BAUTISTA TUXTEPEC	MUNICIPAL	MUNICIPAL	100	150							50	64				CALLE ALDAMA S/N ESQUINA BONFIL
SANTIAGO NILTEPEC	SANTIAGO NILTEPEC	MUNICIPAL	MUNICIPAL	90								60					AVENIDA MORSE S/N, 3ª SECCIÓN
STGO. PINOTEPA NACIONAL	STGO. PINOTEPA NACIONAL	MUNICIPAL	MUNICIPAL	420		120						100		100			BARRIO DEL RASTRO
STO. DOMINGO ZANATEPEC	STO. DOMINGO ZANATEPEC	MUNICIPAL	MUNICIPAL	40								100					AVENIDA 16 DE SEPTIEMBRE N° 15
STO. DOMINGO ZANATEPEC	STO. DOMINGO ZANATEPEC	MUNICIPAL	MUNICIPAL	75								100					CALLE HIDALGO S/N ESQ. AV. 16 DE SEPTIEMBRE, COL. GABRIEL LÓPEZ CASTRO
SUBTOTAL MUNICIPALES				10													
MATÍAS ROMERO	MATÍAS ROMERO	BENJAMIN LUNA PÉREZ	PRIVADO		120		180						50		40		CONOCIDO
OAXACA DE JUÁREZ	OAXACA DE JUÁREZ	EL MEJOR POLLO	PRIVADO					10,000							100		JOSÉ MARÍA DE LA V N° 110
SAN BARTOLO COYOTEPEC	SAN BARTOLO COYOTEPEC	ANTEQUERA	PRIVADO	1,200	7,200							20	17				CONOCIDO
SANTA CRUZ XOXCOTLÁN	SANTA CRUZ XOXCOTLÁN	CARNES DE OAXACA	PRIVADO	9,000	12,000							25	55				MARTIRES DE CHICAGO N° 406 COL. REFORMA AGRARIA
SUBTOTAL PRIVADOS				4													
TOTAL DE CENTROS DE SACRIFICIO				14													

FUENTE: ELABORADO POR EL SERVICIO DE INFORMACIÓN AGROALIMENTARIA Y PESQUERA (SIAP), CON INFORMACIÓN DE LAS DELEGACIONES DE LA SAGARPA, LAS OFICINAS ESTATALES DE INFORMACIÓN PARA EL DESARROLLO RURAL SUSTENTABLE (OEIDRUS) DE LOS GOBIERNOS ESTATALES Y EL SENASICA.

DIRECTORIO ESTATAL Y NACIONAL DE CENTROS DE SACRIFICIO

MUNICIPAL, PRIVADO Y TIPO INSPECCIÓN FEDERAL

PUEBLA

MUNICIPIO	LOCALIDAD	NOMBRE DEL RASTRO	TIPO DE RASTRO	ESPECIES SACRIFICADAS (CABEZAS)												DOMICILIO					
				CAPACIDAD INSTALADA MENSUAL						% DE CAPACIDAD UTILIZADA MENSUAL											
				BOV	POR	CAP	OVI	AVE	EQUI	BOV	POR	CAP	OVI	AVE	EQUI						
ATLIXCO	ATLIXCO	MUNICIPAL	MUNICIPAL	570	2,460	160	160					90	90	80	75		RÍO SONORA Y 4 NORTE				
CUETZALAN DEL PROGRESO	CUETZALAN DEL PROGRESO	MUNICIPAL	MUNICIPAL		265								85				CARLOS GARCÍA S/N				
HUAUCHINANGO	HUAUCHINANGO	MUNICIPAL	MUNICIPAL	230								95					CONOCIDO				
HUEYTAMALCO	HUEYTAMALCO	MUNICIPAL	MUNICIPAL	20								86					INDEPENDENCIA N° 6				
IZÚCAR DE MATAMOROS	IZÚCAR DE MATAMOROS	MUNICIPAL	MUNICIPAL	450	95							95	80				CARRETERA INTERNACIONAL KM. 35				
PUEBLA	PUEBLA	MUNICIPAL	MUNICIPAL	4,490	15,000		200					70	80		95		CARRETERA PUEBLA-TLAXCALA KM. 6.5				
SAN MARTÍN TEXMELUCAN	SAN FRANCISCO TEPEYUCA	MUNICIPAL	MUNICIPAL	1,120	1,515							75	85				CARRIL SAN FRANCISCO TEPEYACA S/N				
SAN PEDRO CHOLULA	SAN PEDRO CHOLULA	MUNICIPAL	MUNICIPAL	450	95							95	80				PROLONGACIÓN MIGUEL ALEMÁN N° 2905				
TECAMACHALCO	TECAMACHALCO	MUNICIPAL	MUNICIPAL	595	320							80	84				CARRETERA FED. TECAMACHALCO CAÑADA KM. 2				
TEHUACÁN	TEHUACÁN	MUNICIPAL	MUNICIPAL	600	2,500	90	250					80	90	100	100		7 PONIENTE ESQUINA 4 SUR N° 700				
TEZIUTLÁN	TEZIUTLÁN	MUNICIPAL	MUNICIPAL		1,950								80				CARRETERA NACIONAL S/N				
XICOTEPEC	XICOTEPEC	MUNICIPAL	MUNICIPAL	50								85					CONOCIDO				
ZACAPOAXTLA	ZACAPOAXTLA	MUNICIPAL	MUNICIPAL		200								95				CALLE FORTÍN N° 710				
SUBTOTAL MUNICIPALES				13												12					
SAN SALVADOR EL SECO	SAN SALVADOR EL SECO	INTEGRADORA INDUSTRIAL CAIVO S.A. DE C.V. (TIF 384)	TIF				19,200								10		CARRETERA FED. ACOTZINGO - JALAPA KM. 37.5				
TECAMACHALCO	HUIXCOLOTLA	BACHOCO S.A. DE C.V. (A-326)	TIF					3,240,000								87	CARRETERA FEDERAL PUEBLA - TEHUACÁN KM. 53				
TEHUACÁN	TEHUACÁN	PRODUCTOS AGROPECUARIOS DE TEHUACÁN S.A. DE C.V. (TIF 364)	TIF					2,256,000							100		AVENIDA REFORMA SUR N° 1000				
TEPANCO DE LÓPEZ	TEPANCO DE LÓPEZ	RASTRO Y FRIGORIFICO DE TEHUACÁN (TIF 210)	TIF		5,040								97				CARRETERA FED. PUEBLA - TEHUACÁN. KM. 105				
SUBTOTAL TIF				4																	
TOTAL DE CENTROS DE SACRIFICIO				17																	

**DIRECTORIO ESTATAL Y NACIONAL DE CENTROS DE SACRIFICIO
MUNICIPAL, PRIVADO Y TIPO INSPECCIÓN FEDERAL**

QUERÉTARO

MUNICIPIO	LOCALIDAD	NOMBRE DEL RASTRO	TIPO DE RASTRO	ESPECIES SACRIFICADAS (CABEZAS)												DOMICILIO	
				CAPACIDAD INSTALADA MENSUAL						% DE CAPACIDAD UTILIZADA MENSUAL							
				BOV	POR	CAP	OVI	AVE	EQUI	BOV	POR	CAP	OVI	AVE	EQUI		
AMEALCO	AMEALCO	MUNICIPAL	MUNICIPAL	350	600		100					77	80		50		HEROÍCO COLEGIO MILITAR N° 1000
CADEREYTA DE MONTES	CADEREYTA DE MONTES	MUNICIPAL	MUNICIPAL	520	1,040	50	150					42	25	46	42		CARRETERA SANTA BARBARA KM. 1
COLÓN	COLON	MUNICIPAL	MUNICIPAL	400	100	40	60					20	15	25	33		CABECERA MUNICIPAL
CORREGIDORA	LAS FLORES	MUNICIPAL	MUNICIPAL	2,500	6,000	120	450					77	92	42	71		CAMINO LAS FLORES, EL PUEBLITO
EZEQUIEL MONTES	EZEQUIEL MONTES	MUNICIPAL	MUNICIPAL	300	250							100	100				IGNACIO ALLENDE N °115 CENTRO
SAN JOAQUÍN	SAN JOAQUIN	MUNICIPAL	MUNICIPAL	60	80		40					75	63		8		FRANCISCO ZARCO S/N, SAN JOAQUÍN
SAN JUAN DEL RÍO	SAN JUAN DEL RIO	MUNICIPAL	MUNICIPAL	1,760	2,200	110	110	30,000				80	100	20	10	100	ANT. CARRETERA A TEQUISQUIAPAN KM. 3.5
TEQUISQUIAPAN	TEQUISQUIAPAN	MUNICIPAL	MUNICIPAL	450	640	30	30	5,800				100	100	100	100	100	CALLE TABLAJEROS S/N COLONIA SANTA FE
SUBTOTAL MUNICIPALES			8														
COLÓN	LA ESPERANZA	POLLO DE QUERÉTARO, S.A. DE C.V. (TIF 393)	TIF					2,000,000							94		CARRETERA A BERNAL KM. 12.8
EL MARQUÉS	LA NORIA	PILGRIM'S PRIDE S.A. DE C.V. (TIF A-282)	TIF					8,500,000							67		CARRETERA LOS CUES KM. 3
EZEQUIEL MONTES	EZEQUIEL MONTES	DISTRIBUIDORA DE CARNES DEL BAJÍO S.A DE C. V. (TIF 338)	TIF	5,000								60					CARRETERA SAN JUAN DEL RÍO- XILITLA KM. 32.5
QUERÉTARO	QUERÉTARO	RASTRO MUNICIPAL DE QUERÉTARO (TIF 412)	TIF	5,500	11,000		1,350					33	71		48		CARRETERA A CHICHIMIQUILLAS KM. 8.5, SAN JOSÉ EL ALTO
SUBTOTAL TIF			4														
TOTAL DE CENTROS DE SACRIFICIO			12														

**DIRECTORIO ESTATAL Y NACIONAL DE CENTROS DE SACRIFICIO
MUNICIPAL, PRIVADO Y TIPO INSPECCIÓN FEDERAL**

QUINTANA ROO

MUNICIPIO	LOCALIDAD	NOMBRE DEL RASTRO	TIPO DE RASTRO	ESPECIES SACRIFICADAS (CABEZAS)												DOMICILIO	
				CAPACIDAD INSTALADA MENSUAL						% DE CAPACIDAD UTILIZADA MENSUAL							
				BOV	POR	CAP	OVI	AVE	EQUI	BOV	POR	CAP	OVI	AVE	EQUI		
BENITO JUÁREZ	CANCÚN	MUNICIPAL	MUNICIPAL	5,400	3,000		3,600					85	93		80		CARRETERA CANCÚN MERIDA KM. 7.5
COZUMEL	COZUMEL	MUNICIPAL	MUNICIPAL	3,000	2,000		1,200	10,000				10	50		83	50	CARRETERA TRANSVERSAL COZUMEL KM. 3.5
FELIPE CARRILLO PUERTO	FELIPE CARRILLO PUERTO	MUNICIPAL	MUNICIPAL	300	600							50	75				AV. 104 MZA. 2 S/N PARQUE INDUSTRIAL
JOSÉ MARÍA MORELOS	JOSÉ MARÍA MORELOS	MUNICIPAL	MUNICIPAL	20	60							25	40				CONOCIDO
LÁZARO CÁRDENAS	KANTUNILKIN	MUNICIPAL	MUNICIPAL	320	600							40	20				DOMICILIO KANTUNILKIN
OTHÓN P. BLANCO	CHETUMAL	MUNICIPAL	MUNICIPAL		3,000								83				CARRETERA CHETUMAL-BACALAR KM. 4
SOLIDARIDAD	PLAYA DEL CARMEN	MUNICIPAL	MUNICIPAL	900	1,200							40	50				CARRETERA PLAYA-CANCÚN KM. 15
SUBTOTAL MUNICIPALES			7														
BENITO JUÁREZ	CANCÚN	GRUPO PORCÍCOLA KEKEN	PRIVADO		7,500								100				CONOCIDO
OTHÓN P. BLANCO	CHETUMAL	PROCESADORA DE CARNES LA ALIANZA, S.A. DE C.V.	PRIVADO	4,500								40					PARQUE INDUSTRIAL CHETUMAL
SUBTOTAL PRIVADOS			2														
TOTAL DE CENTROS DE SACRIFICIO			9														

FUENTE: ELABORADO POR EL SERVICIO DE INFORMACIÓN AGROALIMENTARIA Y PESQUERA (SIAP), CON INFORMACIÓN DE LAS DELEGACIONES DE LA SAGARPA, LAS OFICINAS ESTATALES DE INFORMACIÓN PARA EL DESARROLLO RURAL SUSTENTABLE (OEIDRUS) DE LOS GOBIERNOS ESTATALES Y EL SENASICA.

**DIRECTORIO ESTATAL Y NACIONAL DE CENTROS DE SACRIFICIO
MUNICIPAL, PRIVADO Y TIPO INSPECCION FEDERAL**

SAN LUIS POTOSÍ

MUNICIPIO	LOCALIDAD	NOMBRE DEL RASTRO	TIPO DE RASTRO	ESPECIES SACRIFICADAS (CABEZAS)												DOMICILIO	
				CAPACIDAD INSTALADA MENSUAL						% DE CAPACIDAD UTILIZADA MENSUAL							
				BOV	POR	CAP	OVI	AVE	EQUI	BOV	POR	CAP	OVI	AVE	EQUI		
AHUALULCO	AHUALULCO	MUNICIPAL	MUNICIPAL	150	360	120	120					40	50	20	30		AVENIDA DE LA JUVENTUD S/N
CARDENAS	CARDENAS	MUNICIPAL	MUNICIPAL	450	400							20	23				PRIVADA DE LERDO DE TEJADA S/N
CEDRAL	CEDRAL	MUNICIPAL	MUNICIPAL	60	70							100	100				FRANCISCO JAVIER MINA S/N
CERRITOS	CERRITOS	MUNICIPAL	MUNICIPAL	350	650							50	55				CARR. A SAN PEDRO Y MANZANILLA KM. 5
CERRO DE SAN PEDRO	CERRO DE SAN PEDRO	SAN PEDRO	MUNICIPAL		25								50				CONOCIDO
CHARCAS	CHARCAS	MUNICIPAL	MUNICIPAL	60	30							100	100				RAÚL CHÁVEZ S/N
CIUDAD DEL MAÍZ	CIUDAD DEL MAÍZ	MUNICIPAL	MUNICIPAL	150	200							60	55				CARR. CD. DEL MAÍZ - CÁRDENAS KM. 1
CIUDAD VALLES	CIUDAD VALLES	MUNICIPAL	MUNICIPAL	360	70			5,500				60	20		10		PORFIRIO DÍAZ AQUILES S/N
EBANO	EBANO	MUNICIPAL	MUNICIPAL	325	130							60	65				CALLE TLAXCALA S/N, COL. OBRERA
MATEHUALA	MATEHUALA	MUNICIPAL	MUNICIPAL	800	1,100	300						90	85	93			DURANGO N° 701
MATLAPA	MATLAPA	MUNICIPAL	MUNICIPAL	168	30			1,200				70	10		15		AVENIDA SECUNDARIA S/N
RAYÓN	RAYÓN	MUNICIPAL	MUNICIPAL	300	350							40	20				VALENCIA S/N COLONIA UNIDAD DEPORTIVA
RÍO VERDE	RÍO VERDE	MUNICIPAL	MUNICIPAL	1,500	2,400							70	60				QUEZADA ESQUINA FRONTERA
S. MTN. CHALCHICUAUTLA	S. MTN. CHALCHICUAUTLA	MUNICIPAL	MUNICIPAL	85	20			600				50	70		90		CALLE REFORMA S/N
SALINAS DE HIDALGO	SALINAS	MUNICIPAL	MUNICIPAL	210	285		60					85	92		88		CARR. AL PANTEON MUNICIPAL S/N, COL LA JOYITA
SAN CIRO DE ACOSTA	SAN CIRO DE ACOSTA	MUNICIPAL	MUNICIPAL	200	250							30	60				ALAMEDA S/N
SAN LUIS POTOSÍ	SAN LUIS POTOSÍ	SAN LUIS	MUNICIPAL	5,000	6,000							85	80				AVENIDA B. AANA Y A HORIENTE
SAN VICENTE TANCUAYALAB	SAN VICENTE	MUNICIPAL	MUNICIPAL	45	25							75	70				CARRETERA A TANQUIAN S/N
SANTA MARÍA DEL RÍO	SANTA MARÍA DEL RÍO	MUNICIPAL	MUNICIPAL	80	40							55	35				CALLE GUERRERO N° 272
SOLEDAD DE GRACIANO S.	SOLEDAD DE GRACIANO S.	SOLEDAD	MUNICIPAL	20	50							50	30				CAMINO A LA RIVERA S/N
TAMASOPO	TAMASOPO	MUNICIPAL	MUNICIPAL	70	40			450				65	25		10		PORFIRIO DÍAZ S/N
TAMAZUNCHALE	TAMAZUNCHALE	MUNICIPAL	MUNICIPAL	85	60			4,500				25	20		25		JUÁREZ S/N
TAMUÍN	TAMUÍN	MUNICIPAL	MUNICIPAL	100	30							50	70				CARRETERA TAMUÍN - OXOL KM 1. N° 200
TANCANHUITZ	TANCANHUITZ	MUNICIPAL	MUNICIPAL	160	20			2,800				60	20		10		PROLONGACIÓN CALLE HIDALGO S/N
TANQUIÁN	TANQUIÁN	MUNICIPAL	MUNICIPAL	190	50			2,200				40	50		15		RIBERA S/N
VENADO	VENADO	MUNICIPAL	MUNICIPAL	50	30							100	100				MATAMOROS N° 118
VILLA DE ARRIAGA	VILLA DE ARRIAGA	MUNICIPAL	MUNICIPAL	45	20							60	20				CALLE MORELOS S/N
VILLA DE REYES	VILLA DE REYES	MUNICIPAL	MUNICIPAL	100	200							70	80				CALLE CAMACHO S/N
SUBTOTAL MUNICIPALES			28														

**DIRECTORIO ESTATAL Y NACIONAL DE CENTROS DE SACRIFICIO
MUNICIPAL, PRIVADO Y TIPO INSPECCION FEDERAL**

SAN LUIS POTOSÍ

MUNICIPIO	LOCALIDAD	NOMBRE DEL RASTRO	TIPO DE RASTRO	ESPECIES SACRIFICADAS (CABEZAS)												DOMICILIO	
				CAPACIDAD INSTALADA MENSUAL						% DE CAPACIDAD UTILIZADA MENSUAL							
				BOV	POR	CAP	OVI	AVE	EQUI	BOV	POR	CAP	OVI	AVE	EQUI		
CERRO DE SAN PEDRO	CERRO DE SAN PEDRO	SAN PEDRO	PRIVADO		25								50				CONOCIDO
RAYÓN	RAYÓN	SELECTOS	PRIVADO					39,200								100	AVENIDA HIDALGO S/N
RIOVERDE	RIOVERDE	GAVILAN POLLERO	PRIVADO					45,000								70	MADERO SUR N° 1703, COL. ISLA DE SAN PABLO
SAN LUIS POTOSÍ	XIMONCO	XIMONCO	PRIVADO		150								50				AVENIDA INDUSTRIAS Y PERIÉRICO
TAMUIN	TAMUIN	CBTA 121	PRIVADO		15								90				CARRETERA ESTATAL TAMUIN
SUBTOTAL PRIVADOS			5														
SAN LUIS POTOSÍ	SAN LUIS POTOSÍ	PILGRIM'S PRIDE S.A. DE C.V. (TIF A-206)	TIF					2,016,000								92	CALLE DE LAS FLORES N° 95
TAMUIN	TAMUIN	EMPACADORA ROMAR S.A. DE C.V. (TIF 129)	TIF	7,200									20				PEDRO ANTONIO DE LOS SANTOS N° 77
TAMUIN	TAMUIN	PRADERAS HUASTECAS, S.P.R. DE R.L. 8(TIF 407)	TIF	17,280									59				PEDRO ANTONIO SANTOS Y DEGOLLADO S/N
SUBTOTAL TIF			3														
TOTAL DE CENTROS DE SACRIFICIO			36														

FUENTE: ELABORADO POR EL SERVICIO DE INFORMACIÓN AGROALIMENTARIA Y PESQUERA (SIAP), CON INFORMACIÓN DE LAS DELEGACIONES DE LA SAGARPA, LAS OFICINAS ESTATALES DE INFORMACIÓN PARA EL DESARROLLO RURAL SUSTENTABLE (OEIDRUS) DE LOS GOBIERNOS ESTATALES Y EL SENASICA.

**DIRECTORIO ESTATAL Y NACIONAL DE CENTROS DE SACRIFICIO
MUNICIPAL, PRIVADO Y TIPO INSPECCION FEDERAL**

SINALOA

MUNICIPIO	LOCALIDAD	NOMBRE DEL RASTRO	TIPO DE RASTRO	ESPECIES SACRIFICADAS (CABEZAS)												DOMICILIO		
				CAPACIDAD INSTALADA MENSUAL						% DE CAPACIDAD UTILIZADA MENSUAL								
				BOV	POR	CAP	OVI	AVE	EQUI	BOV	POR	CAP	OVI	AVE	EQUI			
AHOME	MOCHIS	MUNICIPAL	MUNICIPAL	4,800	1,200	1,500	1,200					10	25	33	25			CARRETERA TOBOLOBAMPO KM. 16.5
ANGOSTURA	REFORMA	MUNICIPAL	MUNICIPAL	120	130	15	15					87	69	20	13			CONOCIDO
CHOIX	CHOIX	MUNICIPAL	MUNICIPAL	75	150	25						40	6	8				CONOCIDO
CONCORDIA	CONCORDIA	MUNICIPAL	MUNICIPAL	1,040	315							3	6					CONOCIDO
CULIACÁN	COSTA RICA	MUNICIPAL	MUNICIPAL	480	10							94	80					CONOCIDO
CULIACÁN	CULIACÁN	MUNICIPAL	MUNICIPAL	9,600	7,200	2,400	3,600					23	17	40	47			CARRETERA A SINALOA KM. 4.5
CULIACÁN	EL DORADO	MUNICIPAL	MUNICIPAL	150	90							33	66					CONOCIDO
CULIACÁN	QUILA	MUNICIPAL	MUNICIPAL	480								33						CONOCIDO
EL FUERTE	MONCHICAGUI	MUNICIPAL	MUNICIPAL	120								67						CONOCIDO
EL FUERTE	SAN BLAS	MUNICIPAL	MUNICIPAL	2,500								68						CARRETERA LOS MOCHIS - SAN BLAS KM. 35
EL ROSARIO	EL ROSARIO	MUNICIPAL	MUNICIPAL	520	780							16	6					CONOCIDO
ELOTA	LA CRUZ	MUNICIPAL	MUNICIPAL	45	65							75	50					MIGUEL HIDALGO Y GUADALUPE VICTORIA
ESCUINAPA	ESCUINAPA	MUNICIPAL	MUNICIPAL	730	700							47	48					CONOCIDO
GUASAVE	GUASAVE	MUNICIPAL	MUNICIPAL	1,700	700	250	600					86	86	60	67			PROLONGACIÓN COLÓN
MAZATLÁN	MAZATLÁN	MUNICIPAL	MUNICIPAL	3,600	7,200							58	25					ANTONIO PLAZA ESQUINA IGNACIO RAMÍREZ S/N
MOCORITO	MOCORITO	MUNICIPAL	MUNICIPAL	35	55	40	30					69	87	20	30			CONOCIDO
NAVOLATO	NAVOLATO	MUNICIPAL	MUNICIPAL	320	480							63	38					CONOCIDO
NAVOLATO	VILLA JUÁREZ	MUNICIPAL	MUNICIPAL	360	440							60	40					CONOCIDO
SALVADOR ALVARADO	GUAMUCHIL	MUNICIPAL	MUNICIPAL	500	520	10	110					90	92	60	89			CONOCIDO
SAN IGNACIO	SAN IGNACIO	MUNICIPAL	MUNICIPAL	260	315							20	25					CONOCIDO
SINALOA DE LEYVA	SINALOA DE LEYVA	MUNICIPAL	MUNICIPAL	200								70						CARRETERA SINALOA DE LEYVA - LAGUNILLA KM. 1
SUBTOTAL MUNICIPALES				21														

**DIRECTORIO ESTATAL Y NACIONAL DE CENTROS DE SACRIFICIO
MUNICIPAL, PRIVADO Y TIPO INSPECCION FEDERAL**

SINALOA

MUNICIPIO	LOCALIDAD	NOMBRE DEL RASTRO	TIPO DE RASTRO	ESPECIES SACRIFICADAS (CABEZAS)												DOMICILIO		
				CAPACIDAD INSTALADA MENSUAL						% DE CAPACIDAD UTILIZADA MENSUAL								
				BOV	POR	CAP	OVI	AVE	EQUI	BOV	POR	CAP	OVI	AVE	EQUI			
CULIACÁN	EJIDO EL DIEZ	RASTROS Y FRIG. DE CUALICÁN S.A. DE C.V.	PRIVADO	3,600	4,800							67	65					CARRETERA EL DIEZ A PACHIGUALATILLO
SUBTOTAL PRIVADOS			1															
CULIACÁN	CULIACÁN	FAPSA Y ASOCIADOS S.A. DE C.V. (TIF 99)	TIF	9,600	9,600							65	73					CARRETERA CULIACÁN - EL DORADO KM. 12.5
CULIACÁN	CULIACANCITO	GANADERIA INTEGRAL VIZUR S.A. DE C.V. (TIF 111)	TIF	13,000								95						CARRETERA CULIACÁN - VITARUTO KM 14.5
CULIACÁN	CULIACÁN	BACHOCO S.A.C.V (TIF A-124)	TIF					7,830,000								85		CARRETERA EL DORADO KM. 12.5
SUBTOTAL TIF			3															
TOTAL DE CENTROS DE SACRIFICIO			25															

FUENTE: ELABORADO POR EL SERVICIO DE INFORMACIÓN AGROALIMENTARIA Y PESQUERA (SIAP), CON INFORMACIÓN DE LAS DELEGACIONES DE LA SAGARPA, LAS OFICINAS ESTATALES DE INFORMACIÓN PARA EL DESARROLLO RURAL SUSTENTABLE (OEIDRUS) DE LOS GOBIERNOS ESTATALES Y EL SENASICA.

**DIRECTORIO ESTATAL Y NACIONAL DE CENTROS DE SACRIFICIO
MUNICIPAL, PRIVADO Y TIPO INSPECCIÓN FEDERAL**

SONORA

MUNICIPIO	LOCALIDAD	NOMBRE DEL RASTRO	TIPO DE RASTRO	ESPECIES SACRIFICADAS (CABEZAS)												DOMICILIO	
				CAPACIDAD INSTALADA MENSUAL						% DE CAPACIDAD UTILIZADA MENSUAL							
				BOV	POR	CAP	OVI	AVE	EQUI	BOV	POR	CAP	OVI	AVE	EQUI		
ACONCHI	ACONCHI	MUNICIPAL	MUNICIPAL	195								50					SALIDA A BANÁMICHÍ
AGUAPRIETA	AGUAPRIETA	MUNICIPAL	MUNICIPAL	1,500								30					CALLE 12 AVENIDA FERROCARRIL
ALAMOS	ALAMOS	MUNICIPAL	MUNICIPAL	55	80	25						60	40	60			CONOCIDO
ALTAR	ALTAR	MUNICIPAL	MUNICIPAL	120								60					CONOCIDO
ARIVECHI	ARIVECHI	MUNICIPAL	MUNICIPAL	120								15					CONOCIDO
ARIZPE	ARIZPE	MUNICIPAL	MUNICIPAL	70								10					SALIDA A CHINAPA
BACANORA	BACANORA	MUNICIPAL	MUNICIPAL	120								15					CONOCIDO
BÁCUM	BÁCUM	MUNICIPAL	MUNICIPAL	170								25					CONOCIDO
BANÁMICHÍ	BANÁMICHÍ	MUNICIPAL	MUNICIPAL	195								30					SALIDA A ARIZPE
BAVIÁCORA	BAVIÁCORA	MUNICIPAL	MUNICIPAL	190								50					POSTERIOR AL ESTADIO DE BEISBALL
BENITO JUÁREZ	BENITO JUÁREZ	MUNICIPAL	MUNICIPAL	50	95	30						80	65	90			CONOCIDO
CABORCA	CABORCA	MUNICIPAL	MUNICIPAL	400	200							30	11				CONOCIDO
CAJEME	CAJEME	MUNICIPAL	MUNICIPAL	840	2,000							80	90				CONOCIDO
CANANEA	CANANEA	MUNICIPAL	MUNICIPAL	1,500								16					CALLE CUITLAHUAC, CARRETERA A BACOACHI
COLORADA LA	COLORADA LA	MUNICIPAL	MUNICIPAL	50								8					CONOCIDO
CUMPAS	CUMPAS	MUNICIPAL	MUNICIPAL	90								53					CONOCIDO
EMPALME	EMPALME	MUNICIPAL	MUNICIPAL	600	500							80	80				CONOCIDO
ETCHOJOA	ETCHOJOA	MUNICIPAL	MUNICIPAL	60	90	80						50	65	30			CONOCIDO
FRONTERAS	FRONTERAS	MUNICIPAL	MUNICIPAL	300								10					COLONIA EL BALCÓN
GRAL. PLUTARCO E. CALLES	GRAL. PLUTARCO E. CALLES	MUNICIPAL	MUNICIPAL	120								12					CONOCIDO
GRANADOS	GRANADOS	MUNICIPAL	MUNICIPAL	30								17					CONOCIDO
HUÁSABAS	HUÁSABAS	MUNICIPAL	MUNICIPAL	300	220	160						82	80	50			CONOCIDO
HUATABAMPO	HUATABAMPO	MUNICIPAL	MUNICIPAL	190								10					CONOCIDO
HUÉPAC	HUÉPAC	MUNICIPAL	MUNICIPAL	30								17					SALIDA A BANÁMICHÍ
IMURIS	IMURIS	MUNICIPAL	MUNICIPAL	80								25					CONOCIDO
MAGDALENA	MAGDALENA	MUNICIPAL	MUNICIPAL	300								67					CONOCIDO
MAZATÁN	MAZATÁN	MUNICIPAL	MUNICIPAL	75	25							10	15				CONOCIDO

DIRECTORIO ESTATAL Y NACIONAL DE CENTROS DE SACRIFICIO

MUNICIPAL, PRIVADO Y TIPO INSPECCIÓN FEDERAL

SONORA

MUNICIPIO	LOCALIDAD	NOMBRE DEL RASTRO	TIPO DE RASTRO	ESPECIES SACRIFICADAS (CABEZAS)												DOMICILIO	
				CAPACIDAD INSTALADA MENSUAL						% DE CAPACIDAD UTILIZADA MENSUAL							
				BOV	POR	CAP	OVI	AVE	EQUI	BOV	POR	CAP	OVI	AVE	EQUI		
MOCTEZUMA	MOCTEZUMA	MUNICIPAL	MUNICIPAL	60								58					CONOCIDO
NACO	NACO	MUNICIPAL	MUNICIPAL	30								50					CALLE MORELOS S/N
NACUZARI DE GARCÍA	NACUZARI DE GARCÍA	MUNICIPAL	MUNICIPAL	450								20					CALLE COLOSIO S/N
NAVOJOA	NAVOJOA	MUNICIPAL	MUNICIPAL	460	665	60						90	80	50			CONOCIDO
NOGALES	NOGALES	MUNICIPAL	MUNICIPAL	480								50					CONOCIDO
ONAVAS	ONAVAS	MUNICIPAL	MUNICIPAL	25								5					CONOCIDO
OPODEPE	OPODEPE	MUNICIPAL	MUNICIPAL	190								30					SALIDA DE OPODEPE A RAYÓN
PUERTO PEÑASCO	PUERTO PEÑASCO	MUNICIPAL	MUNICIPAL	40	20							40	40				CONOCIDO
RAYÓN	RAYÓN	MUNICIPAL	MUNICIPAL	180								35					SALIDA DE RAYÓN A URES
SAN IGNACIO RÍO MUERTO	SAN IGNACIO RÍO MUERTO	MUNICIPAL	MUNICIPAL	55	60	50						40	61	4			CONOCIDO
SAN FELIPE DE JESÚS	SAN FELIPE DE JESÚS	MUNICIPAL	MUNICIPAL	145								25					SALIDA AL BALNEARIO EL JOJOBAL
SAN LUIS RÍO COLORADO	SAN LUIS RÍO COLORADO	MUNICIPAL	MUNICIPAL	250	350							36	43				CONOCIDO
SAN PEDRO DE LA CUEVA	SAN PEDRO DE LA CUEVA	MUNICIPAL	MUNICIPAL	100								15					CONOCIDO
SAHUARIPA	SAHUARIPA	MUNICIPAL	MUNICIPAL	240								34					CONOCIDO
SAN JAVIER	SAN JAVIER	MUNICIPAL	MUNICIPAL	50								50					CONOCIDO
SANTA ANA	SANTA ANA	MUNICIPAL	MUNICIPAL	240								67					CONOCIDO
SOYOPA	SOYOPA	MUNICIPAL	MUNICIPAL	75								80					CONOCIDO
SUAQUI GRANDE	SUAQUI GRANDE	MUNICIPAL	MUNICIPAL	50								75					CONOCIDO
TEPACHE	TEPACHE	MUNICIPAL	MUNICIPAL	30								90					CONOCIDO
URES	URES	MUNICIPAL	MUNICIPAL	190								50					SALIDA DE URES A SAN PEDRO
VILLA PESQUEIRA	VILLA PESQUEIRA	MUNICIPAL	MUNICIPAL	70								60					CONOCIDO
VILLA HIDALGO	VILLA HIDALGO	MUNICIPAL	MUNICIPAL	30								25					CONOCIDO
YÉCORA	YÉCORA	MUNICIPAL	MUNICIPAL	120								15					CONOCIDO
SUBTOTAL MUNICIPALES				50													

**DIRECTORIO ESTATAL Y NACIONAL DE CENTROS DE SACRIFICIO
MUNICIPAL, PRIVADO Y TIPO INSPECCIÓN FEDERAL**

SONORA

MUNICIPIO	LOCALIDAD	NOMBRE DEL RASTRO	TIPO DE RASTRO	ESPECIES SACRIFICADAS (CABEZAS)												DOMICILIO		
				CAPACIDAD INSTALADA MENSUAL						% DE CAPACIDAD UTILIZADA MENSUAL								
				BOV	POR	CAP	OVI	AVE	EQUI	BOV	POR	CAP	OVI	AVE	EQUI			
BÁCUM	BÁCUM	GRANJAS OJAI S.A. DE C.V. (TIF 227)	TIF		18,000								99					CARRETERA A BACUM KM. 7
BÁCUM	BÁCUM	ALIMENTOS GROLE S.A. DEC.V (TIF 67)	TIF	2,880	20,280								8	78				CANAL ALTO Y CALLE BASE
CABORCA	CABORCA	CORRALES DE ENGORDA DEL DISTRITO DE ALTAR S.A. DE C.V. (TIF 228)	TIF	2,400									57					CARRETETRA CABORCA LAS CALABAZAS KM. 2
CAJEME	CAJEME	YOREME CORTES Y PROCESOS S.A. DE C.V. (TIF 277)	TIF	2,880									24	85				BOULEVARD CIRCUNVALACIÓN N° 1049 SUR
HERMOSILLO	HERMOSILLO	MEZQUITAL DE ALIMENTOS S.A. DE C.V. (TIF A-12)	TIF					504,000								51		CARRETERA A SAHUARIPA KM. 3.5
HERMOSILLO	HERMOSILLO	CARNES GENPRO S.A. DE C.V. (TIF 62)	TIF	4,800	23,040								51	50				PERIFERICO PONIENTE S/N
HERMOSILLO	HERMOSILLO	PLANTA TIF MUNICIPAL DE HERMOSILLO (70)	TIF	4,800	8,400			10,800					50	43		30		CARRETERA A LA COLORADA KM. 5
HERMOSILLO	HERMOSILLO	EMPRESAS PECUARIAS MEXICANAS S.A. DE C.V (TIF 81)	TIF		14,400									74				CARRETERA A LA MESA DEL SERI KM. 3.5
HERMOSILLO	HERMOSILLO	FRIGORIFICO AGROPECUARIA SONORENSE S. DE R. L. DE C.V. (TIF 66)	TIF		55,200									80				CALLE DE LA PLATA S/N ESQUINA LA COLORADA
NAVOJOA	NAVOJOA	FRIGORIFICO KOWI S.A. DE C.V (TIF 74)	TIF		43,200									90				CARRETERA INTERNACIONAL MÉXICO-NOGALES KM. 1788
NAVOJOA	NAVOJOA	SONORA AGROPECUARIA S.A. DE C.V (TIF 57)	TIF		27,600									100				CARRETERA INTERNACIONAL MÉXICO-NOGALES KM. 1788
SUBTOTAL TIF			11															
TOTAL DE CENTROS DE SACRIFICIO			61															



DIRECTORIO ESTATAL Y NACIONAL DE CENTROS DE SACRIFICIO MUNICIPAL, PRIVADO Y TIPO INSPECCIÓN FEDERAL



TABASCO

MUNICIPIO	LOCALIDAD	NOMBRE DEL RASTRO	TIPO DE RASTRO	ESPECIES SACRIFICADAS (CABEZAS)												DOMICILIO	
				CAPACIDAD INSTALADA MENSUAL						% DE CAPACIDAD UTILIZADA MENSUAL							
				BOV	POR	CAP	OVI	AVE	EQUI	BOV	POR	CAP	OVI	AVE	EQUI		
BALANCÁN	BALANCÁN	MUNICIPAL	MUNICIPAL	110								100					CONOCIDO
CÁRDENAS	RIA. HABANERO 1a. SECC.	MUNICIPAL	MUNICIPAL	635								100					CONOCIDO
CENTLA	CENTLA	MUNICIPAL	MUNICIPAL	160								100					CONOCIDO
CENTRO	JOSÉ MARÍA PINOSUÁREZ	MUNICIPAL	MUNICIPAL	650			150					78		100			RAMÓN MENDOZA 505
COMALCALCO	RIA. MIGUEL HIDALGO	MUNICIPAL	MUNICIPAL	630								100					CONOCIDO
CUNDUACÁN	EJIDO EL MOTE	MUNICIPAL	MUNICIPAL	100								100					CARRETERA A JONUTA DESVIACIÓN A PALIZADA, CAMPECHE KM. 4
EMILIANO ZAPATA	EMILIANO ZAPATA	MUNICIPAL	MUNICIPAL	180								100					CONOCIDO
HUIMANGUILLO	COL 5 DE MAYO	MUNICIPAL	MUNICIPAL	380								100					CONOCIDO
JALAPA	EJIDO JAHUACAPA	MUNICIPAL	MUNICIPAL	95								100					CONOCIDO
JALPA DE MÉNDEZ	COLONIA EL PUYÓN	MUNICIPAL	MUNICIPAL	230								100					CONOCIDO
JONUTA	JONUTA	MUNICIPAL	MUNICIPAL	130								90					CONOCIDO
NACAJUCA	NACAJUCA	MUNICIPAL	MUNICIPAL	250								100					CONOCIDO
PARAÍSO	EJIDO CARRIZAL	MUNICIPAL	MUNICIPAL	260								100					CONOCIDO
TACOTALPA	EJIDO LA CEIBA	MUNICIPAL	MUNICIPAL	190								100					CONOCIDO
TEAPA	COL. EUREKA Y BELEN	MUNICIPAL	MUNICIPAL	320	300							100	100				CONOCIDO
TENOSIQUE	TENOSIQUE	MUNICIPAL	MUNICIPAL	382								100					CONOCIDO
SUBTOTAL MUNICIPALES			16														
VILLAHERMOSA	VILLAHERMOSA	FRIGORIFICO Y EMPACADORA DE TABASCO S.A. DE C.V. (TIF 51)	TIF	8,800								89					AVENIDA A. RUIZ CORTINEZ N° 2223
SUBTOTAL TIF			1														
TOTAL DE CENTROS DE SACRIFICIO			17														

FUENTE: ELABORADO POR EL SERVICIO DE INFORMACIÓN AGROALIMENTARIA Y PESQUERA (SIAP), CON INFORMACIÓN DE LAS DELEGACIONES DE LA SAGARPA, LAS OFICINAS ESTATALES DE INFORMACIÓN PARA EL DESARROLLO RURAL SUSTENTABLE (OEIDRUS) DE LOS GOBIERNOS ESTATALES Y EL SENASICA.



**DIRECTORIO ESTATAL Y NACIONAL DE CENTROS DE SACRIFICIO
MUNICIPAL, PRIVADO Y TIPO INSPECCIÓN FEDERAL**



TAMAULIPAS

MUNICIPIO	LOCALIDAD	NOMBRE DEL RASTRO	TIPO DE RASTRO	ESPECIES SACRIFICADAS (CABEZAS)												DOMICILIO		
				CAPACIDAD INSTALADA MENSUAL						% DE CAPACIDAD UTILIZADA MENSUAL								
				BOV	POR	CAP	OVI	AVE	EQUI	BOV	POR	CAP	OVI	AVE	EQUI			
ABASOLO	ABASOLO	MUNICIPAL	MUNICIPAL	50								58						CALLE EULIKE VÁLDEZ
ALDAMA	ALDAMA	MUNICIPAL	MUNICIPAL	300								14						SALIDA A EJIDO FRANCISCO I. MADERO S/N
GONZÁLEZ	GONZÁLEZ	MUNICIPAL	MUNICIPAL	100								26						CARRETERA TAMAULIPAS-MANTE KM. 86
GUERRERO	GUERRERO	MUNICIPAL	MUNICIPAL	150								24						AVENIDA GUTIÉRREZ DE LARA S/N
HIDALGO	HIDALGO	MUNICIPAL	MUNICIPAL	50	240							50	60					VARIOS
LLERA	LLERA	MUNICIPAL	MUNICIPAL	190	195							45	70					CONOCIDO
MANTE	MANTE	MUNICIPAL	MUNICIPAL	1,250	50							48	33					BLVD. ENRIQUE CÁRDENAS GLZ.N° 1511 PTE.
MATAMOROS	MATAMOROS	MUNICIPAL	MUNICIPAL	800	120							32	20					SENDERO NACAINAL KM. 4
MIER	MIER	MUNICIPAL	MUNICIPAL	450	30							39	40					CARRETERA MIGUEL ALEMÁN - MIER
MIGUEL ALEMÁN	MIGUEL ALEMÁN	MUNICIPAL	MUNICIPAL	500	40							20	33					CARRETERA MIGUEL ALEMÁN - MIER
NUEVO LAREDO	NUEVO LAREDO	MUNICIPAL	MUNICIPAL	150	50	100	30					30	60	10	3			FRANCISCO MURGUÍA CRUZ Y VENUSTIANO CARRANZA S/N
OCAMPO	OCAMPO	MUNICIPAL	MUNICIPAL	50								72						CARRETERA A TULS KM. 3
RÍO BRAVO	RÍO BRAVO	MUNICIPAL	MUNICIPAL	1,250	50							16	20					CARRETERA RÍO BRAVO-REYNOSA KM. 5.5
SAN FERNANDO	SAN FERNANDO	MUNICIPAL	MUNICIPAL	850	50							19						GUEMEZ ENTRE PADILLA Y LAREDO
SOTO LA MARINA	SOTO LA MARINA	MUNICIPAL	MUNICIPAL	350								25						CONOCIDO
TAMPICO	TAMPICO	MUNICIPAL	MUNICIPAL	2,500	150							69	47					AVENIDA MONTERREY S/N
VALLE HERMOSO	VALLE HERMOSO	MUNICIPAL	MUNICIPAL	250	25							54	20					AVENIDA VASCONCELOS ESQUINA SANTIAGO GUAJARDO
XICOTÉNCATL	XICOTÉNCATL	MUNICIPAL	MUNICIPAL	50								48						CARRETERA XICO-ZARAGOZA KM. 5
SUBTOTAL MUNICIPALES				18														

**DIRECTORIO ESTATAL Y NACIONAL DE CENTROS DE SACRIFICIO
MUNICIPAL, PRIVADO Y TIPO INSPECCIÓN FEDERAL**

TAMAULIPAS

MUNICIPIO	LOCALIDAD	NOMBRE DEL RASTRO	TIPO DE RASTRO	ESPECIES SACRIFICADAS (CABEZAS)												DOMICILIO		
				CAPACIDAD INSTALADA MENSUAL						% DE CAPACIDAD UTILIZADA MENSUAL								
				BOV	POR	CAP	OVI	AVE	EQUI	BOV	POR	CAP	OVI	AVE	EQUI			
REYNOSA	REYNOSA	RASTROS REY S.A. DE C.V.	PRIVADO	1,500	50							16	20					AVENIDA DE LAS TORRES N° 705
VICTORIA	VICTORIA	FACULTAD DE MEDICINA , VETERINARIA Y ZOOTÉCNIA	PRIVADO	2,280	1,200							39	40					CARRETERA VICTORIA - MANTE KM 5.5
SUBTOTAL PRIVADOS			2															
ALDAMA	ALDAMA	FRIGORÍFICO Y EMPACADORA RODOLFO MARIÑO RODRÍGUEZ (TIF 195)	TIF	7,680								26						CARRETERA ESTACIÓN MANUEL SOTO LA MARINA KM. 144.5
JIMÉNEZ	JIMÉNEZ	COMPAÑÍA GANADERA VI-BA S.A. DE C.V. (TIF 299)	TIF	6,000								92						CARRETERA ANTIGUA A PADILLA KM. 8
NUEVO LAREDO	NUEVO LAREDO	EMPACADORA INTERNACIONAL S.A. DE C.V. (TIF 24)	TIF	2,880								60						AVENIDA HÉROES N° 1420
SOTO LA MARINA	SOTO LA MARINA	EMPACADORA GANADERA DE TAMAULIPAS S.A. DE C.V. (TIF 151)	TIF	8,640								14						CARRETERA ESTACIÓN SOTO LA MARINA KM. 144.5
SUBTOTAL TIF			4															
TOTAL DE CENTROS DE SACRIFICIO			24															

FUENTE: ELABORADO POR EL SERVICIO DE INFORMACIÓN AGROALIMENTARIA Y PESQUERA (SIAP), CON INFORMACIÓN DE LAS DELEGACIONES DE LA SAGARPA, LAS OFICINAS ESTATALES DE INFORMACIÓN PARA EL DESARROLLO RURAL SUSTENTABLE (OEIDRUS) DE LOS GOBIERNOS ESTATALES Y EL SENASICA.



**DIRECTORIO ESTATAL Y NACIONAL DE CENTROS DE SACRIFICIO
MUNICIPAL, PRIVADO Y TIPO INSPECCIÓN FEDERAL**



TLAXCALA

MUNICIPIO	LOCALIDAD	NOMBRE DEL RASTRO	TIPO DE RASTRO	ESPECIES SACRIFICADAS (CABEZAS)												DOMICILIO		
				CAPACIDAD INSTALADA MENSUAL						% DE CAPACIDAD UTILIZADA MENSUAL								
				BOV	POR	CAP	OVI	AVE	EQUI	BOV	POR	CAP	OVI	AVE	EQUI			
APIZACO	MORELOS	MUNICIPAL	MUNICIPAL	1,170	270							31	55		59			CARRETERA APIZACO - MORELOS S/N
CALPULALPAN	CALPULALPAN	MUNICIPAL	MUNICIPAL	1,500	3,000							100	100					CARRETERA MÉXICO-VERACRUZ KM. 68
HUAMANTLA	HUAMANTLA	MUNICIPAL	MUNICIPAL	200	2,000	100	100					60	4	25	30			BRAVO NTE ESQUINA BOULEVARD YANCUIT
NANACAMILPA	NANACAMILPA	MUNICIPAL	MUNICIPAL	50	60		20					60	57		8			OCAMPO S/N
TLAXCALA	TLAXCALA	MUNICIPAL	MUNICIPAL	100	300							50	100					CARRETERA TEPEIHTEC S/N
TLAXCO	TLAXCO	MUNICIPAL	MUNICIPAL	280	600		150					14	33		7			EMILIANO ZAPATA N° 15
SUBTOTAL MUNICIPALES			6															
CHIAUTEMPAN	COLONIA EL ALTO	CARMELITA	PRIVADO	20	50							30	50					PROLONGACIÓN HIDALGO SUR N° 80
CHIAUTEMPAN	BARRIO DE PANZACOLA	APOLINAR	PRIVADO	25	60							25	40					IGNACIO PICAZO N° 107
TEPETITLA DE LARDIZÁBAL	VILLALTA	CORDERICO	PRIVADO				3,600								100			2A PRIVADA DE FRANCISCO VILLA
SUBTOTAL PRIVADOS			3															
IXTLACUIXTLA	IXTLACUIXTLA	TOXTITLAX, S. DE R.L. DE C.V. (TIF 405) ^{1/}	TIF															AUTOPISTA MÉXICO TLAXCALA - KM. 8, COL. CERRO GORDO
SUBTOTAL TIF			1															
TOTAL DE CENTROS DE SACRIFICIO			10															

FUENTE: ELABORADO POR EL SERVICIO DE INFORMACIÓN AGROALIMENTARIA Y PESQUERA (SIAP), CON INFORMACIÓN DE LAS DELEGACIONES DE LA SAGARPA, LAS OFICINAS ESTATALES DE INFORMACIÓN PARA EL DESARROLLO RURAL SUSTENTABLE (OEIDRUS) DE LOS GOBIERNOS ESTATALES Y EL SENASICA.
1/ SE REFIERE A SACRIFICIO DE CONEJOS SU CAPACIDAD INSTALADA ES DE 24,000 AL MES



**DIRECTORIO ESTATAL Y NACIONAL DE CENTROS DE SACRIFICIO
MUNICIPAL, PRIVADO Y TIPO INSPECCIÓN FEDERAL**



VERACRUZ

MUNICIPIO	LOCALIDAD	NOMBRE DEL RASTRO	TIPO DE RASTRO	ESPECIES SACRIFICADAS (CABEZAS)												DOMICILIO	
				CAPACIDAD INSTALADA MENSUAL						% DE CAPACIDAD UTILIZADA MENSUAL							
				BOV	POR	CAP	OVI	AVE	EQUI	BOV	POR	CAP	OVI	AVE	EQUI		
AGUA DULCE	AGUA DULCE	MUNICIPAL	MUNICIPAL	300	40							79	5				CONOCIDO
ALTOTONGA	MUNICIPAL	MUNICIPAL	MUNICIPAL	150	300							54	79				CONOCIDO
ALVARADO	ALVARADO	MUNICIPAL	MUNICIPAL	700	200							85	62				CARRETERA FEDERAL PASO DEL TORO KM 46.5
AMATITLÁN	AMATITLÁN	MUNICIPAL	MUNICIPAL	200	20							61	45				CALLE 2 DE ABRIL S/N
ATOYAC	COL. PRINCIPAL	MUNICIPAL	MUNICIPAL	50	60							82	87				CALLE FRANCISCO I. MADERO
CAMERINO Z. MENDOZA	COL. UNIÓN MODERNA	MUNICIPAL	MUNICIPAL	40	50							88	90				GUADALUPE VICTORIA
CARLOS A. CARRILLO	COL. MONTE ALTO	MUNICIPAL	MUNICIPAL	400								88					CARRETERA FEDERAL
CATEMACO	COL TEPETANPAN	MUNICIPAL	MUNICIPAL	200								59					FRANCISCO I. MADERO S/N
CERRO AZUL	CERRO AZUL	MUNICIPAL	MUNICIPAL	200	300							87	83				CONOCIDO
CHACALTIANGUIS	CHACALTIANGUIS	MUNICIPAL	MUNICIPAL	50	65							72	62				AVENIDA HIDALGO NORTE S/N
CHINAMECA	CHINAMECA	MUNICIPAL	MUNICIPAL	150	120							72	88				CONOCIDO
CHOAPAS LAS	CHOAPAS LAS	MUNICIPAL	MUNICIPAL	400								90					CALLE RÍO TANCOCHAPA S/N
COATEPEC	COATEPEC	MUNICIPAL	MUNICIPAL	200	1,000							64	89				AVENIDA LIBERTAD S/N
CORDOBA	COL. PABLO L SIDAR	MUNICIPAL	MUNICIPAL	700	3,500							76	65				CALLE 7 Y AVENIDA 18 DE AGOSTO S/N
COSCOMATEPEC	COSCOMATEPEC	MUNICIPAL	MUNICIPAL	25	10							64	30				LAS HIGUERAS
COSOLEACAQUE	COSOLEACAQUE	MUNICIPAL	MUNICIPAL	400								91					CONOCIDO
CUITLAHUAC	CUITLAHUAC	MUNICIPAL	MUNICIPAL	300	350							71	67				CALLE 7 ENTRE AVENIDA 4 Y 6
GUTIERREZ ZAMORA	GTZ. ZAMORA	MUNICIPAL	MUNICIPAL	140	1,000							80	60				CARRETERA FED. GUTIERREZ ZAMORA- TECOLUTLA
HIDALGOTITLÁN	HIDALGOTITLÁN	MUNICIPAL	MUNICIPAL	100	50							68	38				CONOCIDO
HIGO, EL	HIGO, EL	MUNICIPAL	MUNICIPAL	150	200							83	71				CONOCIDO
HUATUSCO	HUATUSCO	MUNICIPAL	MUNICIPAL	200	150							69	67				CALLE 6 S/N
IXHUATLAN DEL S.	IXHUATLAN DEL S.	MUNICIPAL	MUNICIPAL	20								70					CARRETERA IXHUATLAN DEL SURESTE-NANCHITAL
JALTIPAN DE MORELOS	COL. MURILLO VIDAL	MUNICIPAL	MUNICIPAL	250	100							65	36				DOMICILIO CONOCIDO
MARTÍNEZ DE LA TORRE	PUNTILLA ALDAMA	MUNICIPAL	MUNICIPAL	75	1,680							100	100				CARRETERA MARTÍNEZ DE LA TORRE - SAN RAFAEL KM
MISANTLA	MISANTLA	MUNICIPAL	MUNICIPAL	150	800							69	92				CARRETERA TEJAR-MEDELLINKM 1.5
MOLOACÁN	CUICHAPA	MUNICIPAL	MUNICIPAL	100								84					PROLONGACIÓN BENITO JUÁREZ S/N
NANCHITAL	NANCHITAL	MUNICIPAL	MUNICIPAL	300								76					CONOCIDO



**DIRECTORIO ESTATAL Y NACIONAL DE CENTROS DE SACRIFICIO
MUNICIPAL, PRIVADO Y TIPO INSPECCIÓN FEDERAL**



VERACRUZ

MUNICIPIO	LOCALIDAD	NOMBRE DEL RASTRO	TIPO DE RASTRO	ESPECIES SACRIFICADAS (CABEZAS)												DOMICILIO	
				CAPACIDAD INSTALADA MENSUAL						% DE CAPACIDAD UTILIZADA MENSUAL							
				BOV	POR	CAP	OVI	AVE	EQUI	BOV	POR	CAP	OVI	AVE	EQUI		
NARANJOS	NARANJOS	MUNICIPAL	MUNICIPAL		300								85				CONOCIDO
NOGALES	NOGALES	MUNICIPAL	MUNICIPAL	150	800							6	15				DÍAZ MIRON S/N
OMEALCA	OMEALCA	MUNICIPAL	MUNICIPAL	50	20							50	55				CONOCIDO
ORIZABA	COL. RINCÓN GRANDE	MUNICIPAL	MUNICIPAL	1,500	900							74	92				PROLONGACIÓN SUR 33 Y ORIENTE 20
OTATITLÁN	OTATITLÁN	MUNICIPAL	MUNICIPAL	20	10							55	40				CONOCIDO
OTEAPAN	OTEAPAN	MUNICIPAL	MUNICIPAL	70								36					CONOCIDO
PÁNUCO	PÁNUCO	MUNICIPAL	MUNICIPAL	700	100							62	50				CONOCIDO
PAPANTLA	PAPANTLA	MUNICIPAL	MUNICIPAL	150	1,375							80	80				QUINTANA ROO S/N
PASO DE OVEJAS	PASO DE OVEJAS	MUNICIPAL	MUNICIPAL	100	50							85	50				CONOCIDO
PASO DEL MACHO	PASO DEL MACHO	MUNICIPAL	MUNICIPAL	100	90							65	68				CONOCIDO
POZA RICA DE HIDALGO	COL. PALMA SOLA	MUNICIPAL	MUNICIPAL	200	5,000							81	92				BLVD. LÁZARO CÁRDENAS Y PUEBLA
PEROTE	PEROTE	MUNICIPAL	MUNICIPAL		3,000								82				CONOCIDO
PLAYA VICENTE	PLAYA VICENTE	MUNICIPAL	MUNICIPAL	150	100							82	53				CONOCIDO
PUEBLO VIEJO	PUEBLO VIEJO	MUNICIPAL	MUNICIPAL	400	20							87	30				CONOCIDO
RÍO BLANCO	RÍO BLANCO	MUNICIPAL	MUNICIPAL	300	300							43	50				AVENIDA EMILIANO ZAPATA
SAN ANDRES TUXTLA	COL. BUENAVISTA	MUNICIPAL	MUNICIPAL	78	0							75	0				PROLONGACIÓN 5 DE MAYO
SAN JUAN EVANGELISTA	SAN JUAN EVANGELISTA	MUNICIPAL	MUNICIPAL	50	70							64	84				CONOCIDO
SANTIAGO TUXTLA	SANTIAGO TUXTLA	MUNICIPAL	MUNICIPAL	150	100							70	93				CONOCIDO
SOLEDAD DE DOBLADO	COL PALITO VERDE	MUNICIPAL	MUNICIPAL	200	250							60	65				CALLE 2 DE ABRIL S/N
TAMPICO ALTO	TAMPICO ALTO	MUNICIPAL	MUNICIPAL	400	100							86	50				CONOCIDO
TANTOYUCA	TANTOYUCA	MUNICIPAL	MUNICIPAL	300	350							96	69				CONOCIDO
TEMAPACHE	TEMAPACHE	MUNICIPAL	MUNICIPAL	300	600							72	94				CONOCIDO
TEOCELO	TEXIN	MUNICIPAL	MUNICIPAL	50	90							52	73				CONOCIDO
TEXISTEPEC	TEXISTEPEC	MUNICIPAL	MUNICIPAL	100								77					CONOCIDO
TEZONAPA	TEZONAPA	MUNICIPAL	MUNICIPAL	100	150							78	53				CONOCIDO
TIERRA BLANCA	TIERRA BLANCA	MUNICIPAL	MUNICIPAL	720								67					CARRETERA TINAJAS - CD. ALEMÁN KM. 39



**DIRECTORIO ESTATAL Y NACIONAL DE CENTROS DE SACRIFICIO
MUNICIPAL, PRIVADO Y TIPO INSPECCIÓN FEDERAL**



VERACRUZ

MUNICIPIO	LOCALIDAD	NOMBRE DEL RASTRO	TIPO DE RASTRO	ESPECIES SACRIFICADAS (CABEZAS)												DOMICILIO	
				CAPACIDAD INSTALADA MENSUAL						% DE CAPACIDAD UTILIZADA MENSUAL							
				BOV	POR	CAP	OVI	AVE	EQUI	BOV	POR	CAP	OVI	AVE	EQUI		
TLACOJALPAN	TLACOJALPAN	MUNICIPAL	MUNICIPAL	30	10							73	80				CONOCIDO
TLACOTALPAN	EL VOLANTIN	MUNICIPAL	MUNICIPAL	90	80							52	45				RIVERA Y CARRETERA A BUENAVISTA
TLALIXCOYAN	TLALIXCOYAN	MUNICIPAL	MUNICIPAL	100	600							75	88				CONOCIDO
TLAPACOYAN	TLAPACOYAN	MUNICIPAL	MUNICIPAL	5	35							100	100				CARRETERA FEDERAL TLAPACOYA- ATZALAN
TRES VALLES	TRES VALLES	MUNICIPAL	MUNICIPAL	200								70					CONOCIDO
TUXPAM	COL. AZTECA	MUNICIPAL	MUNICIPAL	120	200							75	65				GALEANA Y CUITLAHUAC
VEGA DE ALATORRE	EMILIO CARRANZA	MUNICIPAL	MUNICIPAL	250	80		60					80	90		70		ZARAGOZA S/N
XALAPA	XALAPA	MUNICIPAL	MUNICIPAL	1,750	5,000							30	50				PROLONGACIÓN MARTIRES DEL 28 DE AGOSTO
ZARAGOZA	ZARAGOZA	MUNICIPAL	MUNICIPAL	100								82					CONOCIDO
SUBTOTAL MUNICIPALES				62													
ACAYUCAN	ACAYUCAN	GANADEROS DEL SUR	PRIVADO	280								57					CARRETERA COSTERA DEL GOLFO KM 221.5
AMATLAN-NARANJOS	AMATLAN-NARANJOS	S/N	PRIVADO	150								50					CARRETERA TUXPAN-TAMPICO KM. 80
CERRO AZUL	COL VICENTE GRO	S/N	PRIVADO	30	60							60	80				SOLÍS DE ALLENDE S/N
CERRO AZUL	LA HUASTECA	FAJA DE ORO	PRIVADO	60	65							91	10				ANTIGUA BRECHA LA HUASTECA KM. 25
CHOCAMAN	CHOCAMAN	S/N	PRIVADO	17,500								17					CALLE MORELOS S/N
COATEPEC	EL GRANDE	S/N	PRIVADO	20								40					CONOCIDO
COATZACOALCOS	COL. CENTRO	S/N	PRIVADO		200			80,000					95			95	CARRETERA TRANSÍSTMICA N° 908
MARTÍNEZ DE LA TORRE	PASO LARGO	"CARNES SUPREMAS DEL GOLFO"	PRIVADO	7,200								12					CARRETERA FEDERAL MÉXICO-NAUTLA KM. 62
MINATITLÁN	COL BENITO JUAREZ	EMPACADORA SAN FERNANDO	PRIVADO	840								25					BLVD. INSTITUTO TECNOLÓGICO KM 2 + 64
ORIZABA	ORIZABA	S/N	PRIVADO	100								35					ORIENTE 2 N° 2140
TIHUATLAN	COL. CRUZEIRO	FAJA DE ORO, SPR DE RI	PRIVADO					20,000								100	CARRETERA MÉXICO-TUXPAN S/N CRUCERO 23
TUXPAN	COL ANAHUAC	FAJA DE ORO, SPR DE RI	PRIVADO					10,000								25	24 DE FEBRERO ESQ. LUCIO BLANCO
TUXPAN	COL. ÁLVAREZ	MA. MAGDALENA MONROY	PRIVADO					200								75	CALLE PROGRESO N° 29
TUXPAN	UNIV. VERACRUZANA	AVICOLA ALLENDE DE S.P.R.	PRIVADO					1,100								86	CARRETERA TUXPAN - TAMPICO KM. 6.5
YANGA	COL. CENTRO		PRIVADO					2,500								84	ENTRE CALLES 14 Y 16 N° 1402
SUBTOTAL PRIVADOS				15													



**DIRECTORIO ESTATAL Y NACIONAL DE CENTROS DE SACRIFICIO
MUNICIPAL, PRIVADO Y TIPO INSPECCIÓN FEDERAL**



VERACRUZ

MUNICIPIO	LOCALIDAD	NOMBRE DEL RASTRO	TIPO DE RASTRO	ESPECIES SACRIFICADAS (CABEZAS)												DOMICILIO		
				CAPACIDAD INSTALADA MENSUAL						% DE CAPACIDAD UTILIZADA MENSUAL								
				BOV	POR	CAP	OVI	AVE	EQUI	BOV	POR	CAP	OVI	AVE	EQUI			
ISLA	ISLA	FRIGORÍFICO Y RASTRO DEL SURESTE DE VERACRUZ S.P.R. DE R.L. (TIF 102)	TIF	8,160								22						CARRETERA CD. ALEMÁN - SAYULA KM 74.5
TEMPOAL	TEMPOAL	UNION GANADERA REGIONAL DEL NORTE DE VERACRUZ S.A. DE C.V. (TIF 72)	TIF	1,500								75						CARRETERA TUXPAN - TAMPICO KM. 137
TIERRA BLANCA	TIERRA BLANCA	FRIGORIFICO DE LA CUENCA DEL PAPALOAPAN U.S.P.R. DE R.L. (TIF 101)	TIF	11,520								50						CARRETERA TINAJAS - CD. ALEMÁN KM 25 + 100
TIHUATLAN	S MIGUEL MECATEPEC	RASTRO FRIGORÍFICO UNIÓN GANADERA REGIONAL DEL NTE DE VERACRUZ TIHUATLAN (TIF 108)	TIF	8,400								23						CARRETERA TUXPAN - MÉXICO KM. 194
VERACRUZ	CONGREGACIÓN VARGAS	COMERCIALIZADORA E INDUSTRIALIZADORA AGROPECUARIA S.A. DE C.V. (TIF 353)	TIF	9,600								60						CARRETERA PASO, SAN JUAN VARGAS KM. 2.5
SUBTOTAL TIF			5															
TOTAL DE CENTROS DE SACRIFICIO			82															

FUENTE: ELABORADO POR EL SERVICIO DE INFORMACIÓN AGROALIMENTARIA Y PESQUERA (SIAP), CON INFORMACIÓN DE LAS DELEGACIONES DE LA SAGARPA, LAS OFICINAS ESTATALES DE INFORMACIÓN PARA EL DESARROLLO RURAL SUSTENTABLE (OEIDRUS) DE LOS GOBIERNOS ESTATALES Y EL SENASICA.

**DIRECTORIO ESTATAL Y NACIONAL DE CENTROS DE SACRIFICIO
MUNICIPAL, PRIVADO Y TIPO INSPECCIÓN FEDERAL**

YUCATÁN

MUNICIPIO	LOCALIDAD	NOMBRE DEL RASTRO	TIPO DE RASTRO	ESPECIES SACRIFICADAS (CABEZAS)												DOMICILIO	
				CAPACIDAD INSTALADA MENSUAL						% DE CAPACIDAD UTILIZADA MENSUAL							
				BOV	POR	CAP	OVI	AVE	EQUI	BOV	POR	CAP	OVI	AVE	EQUI		
BUCTZOTZ	BUCTZOTZ	MUNICIPAL	MUNICIPAL	180	415							25	63				CONOCIDO
CANSAHCAB	CANSAHCAB	MUNICIPAL	MUNICIPAL	150	195							20	23				CALLE 19 AL PONIENTE
CENOTILLO	CENOTILLO	MUNICIPAL	MUNICIPAL	140	185							15	37				CONOCIDO
DZIDZANTÚN	DZIDZANTÚN	MUNICIPAL	MUNICIPAL	190	300							17	59				CALLE 24 CARRETERA MÉRIDA-CANSAHCAB
DZILAM GONZÁLEZ	DZILAM GONZÁLEZ	MUNICIPAL	MUNICIPAL	130	190							18	39				CALLE 38 X 21
ESPITA	ESPITA	MUNICIPAL	MUNICIPAL	185	210							24	30				CALLE 28 X 21 Y 19
HALACHÓ	HALACHÓ	MUNICIPAL	MUNICIPAL	165	1,020							26	64				CONOCIDO
HUNUCMÁ	HUNUCMÁ	MUNICIPAL	MUNICIPAL	150	850							17	49				CALLE 28 X 43
IXIL	IXIL	MUNICIPAL	MUNICIPAL	130	155							3	17				CONOCIDO
IZAMAL	IZAMAL	MUNICIPAL	MUNICIPAL	235	880							40	59				CALLE 30 S/N X 43 Y 45
KANASÍN	KANASÍN	MUNICIPAL	MUNICIPAL	200	1,010							44	87				CONOCIDO
KINCHIL	KINCHIL	MUNICIPAL	MUNICIPAL	135	500							14	43				CALLE 25 S/N CARRETERA KINCHIL -CELESTÚN
MAXCANÚ	MAXCANÚ	MUNICIPAL	MUNICIPAL	130	490							14	92				CONOCIDO
MÉRIDA	MÉRIDA	ABASTOS DE MERIDA	MUNICIPAL	7,500	30,000							20	37				CALLE 130 · 239 X 59-B Y 59
MOTUL	MOTUL	MUNICIPAL	MUNICIPAL	240	2,000							71	56				CONOCIDO
MUNA	MUNA	MUNICIPAL	MUNICIPAL	190	580							33	38				CONOCIDO
OXKUTZCAB	OXKUTZCAB	MUNICIPAL	MUNICIPAL	180	1,140							35	76				CONOCIDO
PETO	PETO	MUNICIPAL	MUNICIPAL	190	300							32	56				KM. 3 CARRETERA PETO-SANTA ROSA
PROGRESO	PROGRESO	MUNICIPAL	MUNICIPAL	130	980							6	61				CARRETERA MÉRIDA-PROGRESO
SACALUM	SACALUM	MUNICIPAL	MUNICIPAL	150	260							20	53				CONOCIDO
SUCILÁ	SUCILÁ	MUNICIPAL	MUNICIPAL	130	270							15	55				CONOCIDO
TEKANTÓ	TEKANTÓ	MUNICIPAL	MUNICIPAL	135	250							11	44				CALLE 26 X 23 Y 25
TEKAX	TEKAX	MUNICIPAL	MUNICIPAL	185	865							33	81				KM 55 CARRETERA MUNA-CHETUMAL
TEMAX	TEMAX	MUNICIPAL	MUNICIPAL	130	250							20	49				CALLE 31 AL FINAL DE TEMAX
TEPAKÁN	TEPAKÁN	MUNICIPAL	MUNICIPAL	150	150							15	19				CONOCIDO
TICUL	TICUL	MUNICIPAL	MUNICIPAL	225	1,120							60	66				CONOCIDO
TIXKOKOB	TIXKOKOB	MUNICIPAL	MUNICIPAL	155	875							18	64				CONOCIDO
TIZIMÍN	TIZIMÍN	MUNICIPAL	MUNICIPAL	1,200	2,400							69	68				C. 62 X 53 ENTRADA A MÉRIDA
UMÁN	UMÁN	MUNICIPAL	MUNICIPAL	420	1,570							35	53				CALLE 20 X 33 SALIDA A POXILA
VALLADOLID	VALLADOLID	MUNICIPAL	MUNICIPAL	470	2,058							41	74				CONOCIDO
SUBTOTAL MUNICIPALES				30													

**DIRECTORIO ESTATAL Y NACIONAL DE CENTROS DE SACRIFICIO
MUNICIPAL, PRIVADO Y TIPO INSPECCIÓN FEDERAL**

YUCATÁN

MUNICIPIO	LOCALIDAD	NOMBRE DEL RASTRO	TIPO DE RASTRO	ESPECIES SACRIFICADAS (CABEZAS)												DOMICILIO
				CAPACIDAD INSTALADA MENSUAL						% DE CAPACIDAD UTILIZADA MENSUAL						
				BOV	POR	CAP	OVI	AVE	EQUI	BOV	POR	CAP	OVI	AVE	EQUI	
MERIDA	MERIDA	VIRIDIANA	PRIVADO					120,000 ^{1/}						50		CONOCIDO
MÉRIDA	MÉRIDA	FACULTAD DE VETERINARIA	PRIVADO	95	480					60	60					CONOCIDO
SUBTOTAL PRIVADOS			2													
MÉRIDA	MÉRIDA	BACHOCO S.A. DE C.V. (TIF A - 234)	TIF					1,680,000						100		CARRETERA MÉRIDA - UMAN KM. 14.5
TIZIMÍN	TIZIMÍN	AGROINDUSTRIAS DEL ORIENTE DE YUCATÁN A.R.I.C. DE R.L. DE C.V. (TIF 170)	TIF	8,400						15						CARRTEREA TIZIMÍN - BUCTZOTZ KM. 2.5
UMÁN	UMÁN	GRUPO PORCICOLA MEXICANO S.A. DE C.V. (TIF 152)	TIF		48,000						84					CARRETERA UMÁN POXILAK M. 3.5
KANACIN	KANACIN	POLLO INDUSTRIALIZADO DE MÉXICO S.A. DE C.V. (TIF 419)	TIF					1,632,000						51		CARRETERA KANACIN - AKANCEH KM. 4.5
SUBTOTAL TIF			4													
TOTAL DE CENTROS DE SACRIFICIO			36													

FUENTE: ELABORADO POR EL SERVICIO DE INFORMACIÓN AGROALIMENTARIA Y PESQUERA (SIAP), CON INFORMACIÓN DE LAS DELEGACIONES DE LA SAGARPA, LAS OFICINAS ESTATALES DE INFORMACIÓN PARA EL DESARROLLO RURAL SUSTENTABLE (OEIDRUS) DE LOS GOBIERNOS ESTATALES Y EL SENASICA.

1/ SE REFIERE A GUAJOLOTE

**DIRECTORIO ESTATAL Y NACIONAL DE CENTROS DE SACRIFICIO
MUNICIPAL, PRIVADO Y TIPO INSPECCIÓN FEDERAL**

ZACATECAS

MUNICIPIO	LOCALIDAD	NOMBRE DEL RASTRO	TIPO DE RASTRO	ESPECIES SACRIFICADAS (CABEZAS)												DOMICILIO	
				CAPACIDAD INSTALADA MENSUAL						% DE CAPACIDAD UTILIZADA MENSUAL							
				BOV	POR	CAP	OVI	AVE	EQUI	BOV	POR	CAP	OVI	AVE	EQUI		
ATOLINGA	ATOLINGA	MUNICIPAL	MUNICIPAL	100	200							25	16				5 DE MAYO S/N
CALERA	CALERA	MUNICIPAL	MUNICIPAL	2,600	2,000							11	17				CARRETERA A SANTIAGUILLO KM.3
CAÑITAS DE FELIPE PESCADOR	CAÑITAS DE FELIPE PESCADOR	MUNICIPAL	MUNICIPAL	25	30	20	25					60	65	55	50		CONOCIDO
CHALCHIHUITES	CHALCHIHUITES	MUNICIPAL	MUNICIPAL	100	70	50	40					40	45	20	25		ARISTA E INDEPENDENCIA N° 402
CONCEPCIÓN DEL ORO	CONCEPCIÓN DEL ORO	MUNICIPAL	MUNICIPAL	170	75							71	100				COLONIA IMSS, KM. 2
CUAUHTÉMOC	SAN PEDRO PIEDRA GORDA	MUNICIPAL	MUNICIPAL	60	260							60	75				CALLE JUÁREZ S/N
ENRIQUE ESTRADA	ENRIQUE ESTRADA	MUNICIPAL	MUNICIPAL	80	110	110	105					41	58	30	25		NIÑOS HÉROES S/N, CENTRO
FRANCISCO R. MURGUÍA	FRANCISCO R. MURGUÍA	MUNICIPAL	MUNICIPAL	100	50	70	80					35	20	15	25		JAIME NUNO S/N
FRESNILLO	FRESNILLO	MUNICIPAL	MUNICIPAL	960	600	200	215					40	50	40	35		CARRETERA PLATEROS KM. 2
GUADALUPE	TACOALECHE	MUNICIPAL	MUNICIPAL	130	208	80	70					69	34	15	10		CARRETERA TACOALECHE LA ERA S/N
GUDALUPE	GUADALUPE	MUNICIPAL	MUNICIPAL	340	550	200	190					23	19	25	20		TRÁNSITO PESADO S/N
HUANUSCO	HUANUSCO	MUNICIPAL	MUNICIPAL	20	30	15	10					18	15	10	13		PROLONGACIÓN COLÓN S/N
JALPA	JALPA	MUNICIPAL	MUNICIPAL	30	50	20	15					75	80	10	70		CAMINO REAL N° 826
JIMENEZ DEL TEUL	JIMENEZ DEL TEUL	MUNICIPAL	MUNICIPAL	100	60	30	30					35	30	20	15		CONOCIDO
JEREZ	JEREZ	MUNICIPAL	MUNICIPAL	1,500	800							40	60				CARRETERA JEREZ TEPETONGO KM. 1
JUAN ALDAMA	JUAN ALDAMA	MUNICIPAL	MUNICIPAL	150	130	50	70					80	70	35	30		PROL. VENUSTIANO CARRANZA S/N
JUCHIPILA	JUCHIPILA	MUNICIPAL	MUNICIPAL	450	400	180	220					40	34	12	20		PROLONGACIÓN MATAMOROS S/N
LORETO	LORETO	MUNICIPAL	MUNICIPAL	330	980							85	100				CRISOSTOMOS CARR. A AGUSCALIENTES
LUIS MOYA	LUIS MOYA	MUNICIPAL	MUNICIPAL	420	1,160	250	220					85	90	80	82		SALIDA SUR A AGUSCALINTES S/N
MEZQUITAL DEL ORO	MEZQUITAL DEL ORO	MUNICIPAL	MUNICIPAL	20	30	15	10					90	95	80	80		AVENIDA MORELOS N° 133
MIGUEL AUZA	MIGUEL AUZA	MUNICIPAL	MUNICIPAL	150	130	60	50					80	90	30	25		REVOLUCIÓN S/N
MOMAX	MOMAX	MUNICIPAL	MUNICIPAL	160	200							20	25				CONOCIDO
MONTE ESCOBEDO	MONTE ESCOBEDO	MUNICIPAL	MUNICIPAL	2,880	5,760							50	60				CERRO DE LAS CAMPANAS S/N
MORELOS	MORELOS	MUNICIPAL	MUNICIPAL	200	150	30	35					40	33	90	95		CARRETERA MORELOS SALTILLO

**DIRECTORIO ESTATAL Y NACIONAL DE CENTROS DE SACRIFICIO
MUNICIPAL, PRIVADO Y TIPO INSPECCIÓN FEDERAL**

ZACATECAS

MUNICIPIO	LOCALIDAD	NOMBRE DEL RASTRO	TIPO DE RASTRO	ESPECIES SACRIFICADAS (CABEZAS)												DOMICILIO		
				CAPACIDAD INSTALADA MENSUAL						% DE CAPACIDAD UTILIZADA MENSUAL								
				BOV	POR	CAP	OVI	AVE	EQUI	BOV	POR	CAP	OVI	AVE	EQUI			
MOYAHUA DE ESTRADA	MOYAHUA DE ESTRADA	MUNICIPAL	MUNICIPAL	130	150	110	120					90	95	5	10			RAMÓN CORONA S/N
NOCHISTLÁN DE MEJÍA	NOCHISTLÁN DE MEJÍA	MUNICIPAL	MUNICIPAL	480	420	250	300					55	50	5	4			CARRETERA NOCHISTLÁN VELAD KM. 2
OJOCALIENTE	OJOCALIENTE	MUNICIPAL	MUNICIPAL	1,660	2,400	230	520					90	100	90	93			CARRETERA OJOCALIENTE -JARILLAS KM. 1
RÍO GRANDE	RÍO GRANDE	MUNICIPAL	MUNICIPAL	350	200	100	90					77	66	25	60			CARRETERA A LORETO S/N
SAIN ALTO	SAIN ALTO	MUNICIPAL	MUNICIPAL	100	80	60	50					35	20	25	30			CARRETERA AL CAZADERO KM. 2.5
SOMBRETE	SOMBRETE	MUNICIPAL	MUNICIPAL	300	200	100	90					60	29	25	50			HUERTA DE LOS SANTOS NIÑOS S/N
TABASCO	TABASCO	MUNICIPAL	MUNICIPAL	290	270	160	200					39	58	10	5			RUSIA N° 99
TEPECHTLÁN	TEPECHTLÁN	MUNICIPAL	MUNICIPAL	300	400							28	30					LÁZARO CARDENAS S/N
TEPETONGO	TEPETONGO	MUNICIPAL	MUNICIPAL	2,400	1,920							25	30					CALLE DEL SEGURO S/N
TEUL DE GONZÁLEZ ORTEGA	TEUL DE GONZALEZ ORTEGA	MUNICIPAL	MUNICIPAL	250	300							25	40					CONOCIDO
TLALTENANGO DE SÁNCHEZ R.	TLALTENANGO DE SÁNCHEZ R.	MUNICIPAL	MUNICIPAL	500	1,000							19	27					CARRETERA A ATOLINGA KM. 1
TRANCOSO	TRANCOSO	MUNICIPAL	MUNICIPAL	210	520	260	200					45	3	30	35			GENERAL BARRAGÁN S/N
TRINIDAD GARCÍA DE LA C.	TRINIDAD GARCÍA DE LA C.	MUNICIPAL	MUNICIPAL	280	350							22	26					CARRETERA GUADALAJARA COLOTLÁN
VALPARAÍSO	VALPARAÍSO	MUNICIPAL	MUNICIPAL	20	30	15	10					45	40	50	30			CARRETERA A HUEJUQUILLA KM. 3
VILLA DE COS	VILLA DE COS	MUNICIPAL	MUNICIPAL	68	110	40	50					5	17	15	10			CONOCIDO
VILLA GARCÍA	VILLA GARCÍA	MUNICIPAL	MUNICIPAL	240	700							70	85					SALIDA A LA TARJEA S/N
VILLANUEVA	VILLANUEVA	MUNICIPAL	MUNICIPAL	2,880	1,920							50	60					MORELOS S/N
ZACATECAS	ZACATECAS	MUNICIPAL	MUNICIPAL	820	1,320	500	250					24	23	5	10			MERCADO DE ABASTOS ZACATECAS
SUBTOTAL MUNICIPALES			42															
APOZOL	APOZOL	APOZOL	PRIVADO	17	30	20	10					16	10	5	11			PROLONGACIÓN EDUARDO CORREA S/N
ENRIQUE ESTRADA	FELIX U. GÓMEZ	FRIGORÍFICOS DE ZACATECAS	PRIVADO							1,520							85	PABLO NATERA 8, 9 y 10
SUBTOTAL PRIVADOS			2															

**DIRECTORIO ESTATAL Y NACIONAL DE CENTROS DE SACRIFICIO
MUNICIPAL, PRIVADO Y TIPO INSPECCIÓN FEDERAL**

ZACATECAS

MUNICIPIO	LOCALIDAD	NOMBRE DEL RASTRO	TIPO DE RASTRO	ESPECIES SACRIFICADAS (CABEZAS)												DOMICILIO		
				CAPACIDAD INSTALADA MENSUAL						% DE CAPACIDAD UTILIZADA MENSUAL								
				BOV	POR	CAP	OVI	AVE	EQUI	BOV	POR	CAP	OVI	AVE	EQUI			
FRESNILLO	FRESNILLO	EMPACADORA DE CARNES DE FRESNILLO S.A. DE C.V. (TIF 32)	TIF	2,880								50						AVENIDA PLATEROS N° 708
FRESNILLO	FRESNILLO	EMPACADORA DE CARNES DE FRESNILLO S.A. DE C.V. (TIF E - 42)	TIF							8,400								20 AVENIDA PLATEROS N° 708
JEREZ	JEREZ	CÁRNICOS DE JEREZ S.A DE C.V. (TIF E - 33)	TIF							3,600								30 CARRETERA JEREZ - SÁNCHEZ ROMÁN KM. 2
JEREZ	JEREZ	CÁRNICOS DE JEREZ S.A DE C.V. (TIF E - 49) 1/	TIF	3,600	1,920	1,920	3,600					1	N.S.	N.S.		2		CARRETERA JEREZ - SÁNCHEZ ROMÁN KM. 27.5
SUBTOTAL TIF			4															
TOTAL DE CENTROS DE SACRIFICIO			48															

FUENTE: ELABORADO POR EL SERVICIO DE INFORMACIÓN AGROALIMENTARIA Y PESQUERA (SIAP), CON INFORMACIÓN DE LAS DELEGACIONES DE LA SAGARPA, LAS OFICINAS ESTATALES DE INFORMACIÓN PARA EL DESARROLLO RURAL SUSTENTABLE (OEIDRUS) DE LOS GOBIERNOS ESTATALES Y EL SENASICA.
1/ ESTABLECIMIENTO QUE REINICIA ACTIVIDADES
N.S. NO SACRIFICA

**DIRECTORIO ESTATAL Y NACIONAL DE CENTROS DE SACRIFICIO
MUNICIPAL, PRIVADO Y TIPO INSPECCION FEDERAL**

REGIÓN LAGUNERA

MUNICIPIO	LOCALIDAD	NOMBRE DEL RASTRO	TIPO DE RASTRO	ESPECIES SACRIFICADAS (CABEZAS)												DOMICILIO		
				CAPACIDAD INSTALADA MENSUAL						% DE CAPACIDAD UTILIZADA MENSUAL								
				BOV	POR	CAP	OVI	AVE	EQUI	BOV	POR	CAP	OVI	AVE	EQUI			
GÓMEZ PALACIO	GÓMEZ PALACIO	MUNICIPAL	MUNICIPAL	1,950	500							90	30					CARRETERA GÓMEZ PALACIO-SAN IGNACIO KM. 6.5
LERDO	EJIDO LOS ANGELES	MUNICIPAL	MUNICIPAL	750	300							60	10					EJIDO LOS ANGELES
SUBTOTAL PRIVADOS			2															
GÓMEZ PALACIO	GÓMEZ PALACIO	ALAMO LAGUNA S.A DE C.V.	PRIVADO	3,000								30						COLONIA SOLIDARIDAD
GÓMEZ PALACIO	GÓMEZ PALACIO	BACHOCO S.A. DE C.V.	PRIVADO					2,250,000								50		CARRETERA GÓMEZ PALACIO-LA TORREÑA KM. 5.5
GÓMEZ PALACIO	GÓMEZ PALACIO	LA TORREÑA	PRIVADO	4,500								70						CARRETERA GÓMEZ PALACIO-CD. JUÁREZ KM. 2
GÓMEZ PALACIO	GÓMEZ PALACIO	PROVEMEX AVIC. (LA POPULAR)	PRIVADO					2,120,000								94		CARRETERA GÓMEZ PALACIO - ESMERALDA KM. 7
SUBTOTAL PRIVADOS			4															
GÓMEZ PALACIO	GÓMEZ PALACIO	PROVEMEX AVICOLA S.A. DE C.V. (EL PORVENIR TIF A-88)	TIF					4,800,000								95		VALLE DEL GUADIANA Y CUATROCIENEGAS, ZONA INDUSTRIAL
GÓMEZ PALACIO	GÓMEZ PALACIO	PROVEMEX AVICOLA S.A. DE C.V. (TIF A-14)	TIF					4,200,000								90		PROLONGACIÓN FRANCISCO I. MADERO N° 257
TORREÓN	TORREÓN	PRODUCTORES DE CARNE DE ENGORDA S.A. DE C.V. (TIF 40) PROCARNE	TIF	10,500								71						INDUSTRIA N° 154 COLONIA COMPRESORA
TORREÓN	TORREÓN	MUNICIPAL (TIF 243)	TIF	7,500	5,760							76	50					CARRETERA TORREÓN - MIELERAS KM. 8.5
SUBTOTAL TIF			4															
TOTAL DE CENTROS DE SACRIFICIO			10															

FUENTE: ELABORADO POR EL SERVICIO DE INFORMACIÓN AGROALIMENTARIA Y PESQUERA (SIAP), CON INFORMACIÓN DE LAS DELEGACIONES DE LA SAGARPA, LAS OFICINAS ESTATALES DE INFORMACIÓN PARA EL DESARROLLO RURAL SUSTENTABLE (OEIDRUS) DE LOS GOBIERNOS ESTATALES Y EL SENASICA.

CENTROS DE SACRIFICIO INACTIVOS

ESTADO	MUNICIPIO	LOCALIDAD	NOMBRE DEL RASTRO	TIPO DE RASTRO	CAUSA	DOMICILIO
CAMPECHE	CHAMPOTON	SEYBAPLAYA	MUNICIPAL	MUNICIPAL	CERRADO	CARRETERA SEYBA - CHAMPOTON S/N
CAMPECHE	CALKINI	BECAL	MUNICIPAL	MUNICIPAL	CERRADO	CALLE NORTE 15 S/N
ESTADO DE MÉXICO	COACALCO	COACALCO	COACALCO	PRIVADO	CLAUSURADO	AVENIDA MORELOS N° 50
ESTADO DE MÉXICO	ECATEPEC DE MORELOS	ECATEPEC DE MORELOS	AVIEBRO	PRIVADO	CERRADO	CARRETERA MÉXICO-PACHUCA KM. 27.5
ESTADO DE MÉXICO	ECATEPEC DE MORELOS	ECATEPEC DE MORELOS	FRIGORÍFICO XALOSTOC	PRIVADO	CERRADO	AVENIDA ELECTRICIDAD Y LUIS G. SADA
ESTADO DE MÉXICO	LOS REYES LA PAZ	LOS REYES LA PAZ	EMPACADORA. A.B.C.	PRIVADO	CERRADO POR HUELGA	CARRETERA MÉXICO-TEXCOCO KM. 24.2
ESTADO DE MÉXICO	TEXCOCO	TEXCOCO	AVIGRUPO S.A.	PRIVADO	CERRADO	CAMINO RANCHO JARDIN S/N CUAUTLALPAN
ESTADO DE MÉXICO	TEXCOCO	TEXCOCO	R.EMPRESAS HEYO, SA	PRIVADO	CERRADO	PASEO DE LAS AVES S/N MONTECILLOS
ESTADO DE MÉXICO	NEZAHUALCOYOTL	NEZAHUALCOYOTL	MUNICIPAL ^{1/}	MUNICIPAL	CERRADO	AVENIDA RANCHO GRANDE S/N COL. BENITO JUÁREZ
ESTADO DE MÉXICO	TLALNEPANTLA	TLALNEPANTLA	AVES BALCAAR S.A. DE C.V.	PRIVADO	CERRADO	CALLEJÓN ESTANCO S/N, COLONIA HIGUERA
ESTADO DE MÉXICO	ALMOLOYA DE JUÁREZ	ALMOLOYA DE JUÁREZ	MUNICIPAL	MUNICIPAL	CERRADO	CONOCIDO
ESTADO DE MÉXICO	METEPEC	METEPEC	MUNICIPAL	MUNICIPAL	CERRADO	CONOCIDO
ESTADO DE MÉXICO	ZINACANTEPEC	ZINACANTEPEC	MUNICIPAL	MUNICIPAL	CERRADO	CONOCIDO
ESTADO DE MÉXICO	CUAUTITLÁN	CUAUTITLÁN DE ROMERO RUBIO	MUNICIPAL	MUNICIPAL	CERRADO	CONOCIDO
ESTADO DE MÉXICO	NICOLAS ROMERO	VILLA NICOLAS ROMERO	MUNICIPAL	MUNICIPAL	CERRADO	CONOCIDO
ESTADO DE MÉXICO	TEPOZTLÁN	TEPOZTLÁN	MUNICIPAL	MUNICIPAL	CERRADO	CONOCIDO
ESTADO DE MÉXICO	TLALMANALCO	TLALMANALCO	MUNICIPAL	MUNICIPAL	CERRADO	CONOCIDO
ESTADO DE MÉXICO	TONATICO	TONATICO	MUNICIPAL	MUNICIPAL	CERRADO	CONOCIDO
ESTADO DE MÉXICO	SANTO TOMAS	SANTO TOMAS DE LOS PLATANOS	MUNICIPAL	MUNICIPAL	CERRADO	CONOCIDO
NUEVO LEÓN	PESQUERIA	PESQUERIA	MUNICIPAL	MUNICIPAL	CERRADO	CONOCIDO
NUEVO LEÓN	PARAS	PARAS	MUNICIPAL	MUNICIPAL	CERRADO	CONOCIDO
REGIÓN LAGUNERA	TORREÓN	TORREÓN	RASTRO DE CABRITOS	PRIVADO	CERRADO	CARRETERA TORREÓN - FRANCISCO I. MADERO KM. 2
VERACRUZ	MEDELLIN	MEDELLIN	MUNICIPAL	MUNICIPAL	CERRADO	CARRETERA TEJAR - MEDELLIN KM. 1.5
TOTAL DE CENTROS DE SACRIFICIO				23		

FUENTE: ELABORADO POR EL SERVICIO DE INFORMACIÓN AGROALIMENTARIA Y PESQUERA (SIAP), CON INFORMACIÓN DE LAS DELEGACIONES DE LA SAGARPA Y LAS OFICINAS ESTATALES DE INFORMACIÓN PARA EL DESARROLLO RURAL SUSTENTABLE (OEDRUS) DE LOS GOBIERNOS ESTATALES.

1/ EL ABASTO DE CARNE EN CANAL DE ESTE RASTRO FUE SUSTITUIDO POR LOS RASTROS PRIVADOS LOS ARCOS, LA PAZ, TEMAMATLA, ASÍ COMO, EL MUNICIPAL DE ECATEPEC.

3. POBLACIÓN HUMANA POR ESTADO, MUNICIPIO Y NÚMERO DE RASTROS

RESUMEN DE POBLACIÓN Y RASTROS

ESTADO Y REGIÓN	POBLACIÓN TOTAL	NÚMERO Y TIPO DE RASTROS			TOTAL RASTROS
		MUNICIPAL	PRIVADO	TIF	
Aguascalientes	1,065,416	7	4	2	13
Baja California	2,844,469	2	11	4	17
Baja California Sur	512,170	11			11
Campeche	754,730	15	4	1	20
Coahuila	2,495,200	17	3	4	24
Colima	567,996	11	6		17
Chiapas	4,293,459	27	4	2	33
Chihuahua	3,241,444	47	3	5	55
Distrito Federal	8,720,916	1			1
Durango	1,509,117	19	1	1	21
Guanajuato	4,893,812	37	10	7	54
Guerrero	3,115,202	39			39
Hidalgo	2,345,514	23	12	2	37
Jalisco	6,752,113	129	15	4	148
México	14,007,495	41	18	5	64
Michoacán	3,966,073	100	7		107
Morelos	1,612,899	20	1		21
Nayarit	949,684	19	2	1	22
Nuevo León	4,199,292	35		11	46
Oaxaca	3,506,821	10	4		14
Puebla	5,383,133	13		4	17
Querétaro	1,598,139	8		4	12
Quintana Roo	1,135,309	7	2		9
San Luis Potosí	2,410,414	28	5	3	36
Sinaloa	2,608,442	21	1	3	25
Sonora	2,394,861	50		11	61
Tabasco	1,989,969	16		1	17
Tamaulipas	3,024,238	18	2	4	24
Tlaxcala	1,068,207	6	3	1	10
Veracruz	7,110,214	62	15	5	82
Yucatán	1,818,948	30	2	4	36
Zacatecas	1,367,692	42	2	4	48
Región Lagunera ^{1/}	-	2	4	4	10
Total	103,263,388	913	141	97	1,151

FUENTE: ELABORACION PROPIA CON DATOS DEL INEGI Y SIAP

1/ LA POBLACIÓN ESTA INCLUIDA EN LOS ESTADOS DE COAHUILA Y DURANGO

AGUASCALIENTES

POBLACIÓN POR MUNICIPIO, NÚMERO DE LOCALIDADES Y RASTROS

MUNICIPIOS	NÚMERO DE LOCALIDADES	POBLACIÓN TOTAL	NÚMERO Y TIPO DE RASTROS		
			MUNICIPAL	PRIVADO	TIF
Aguascalientes	563	723,043		1	2
Asientos	157	40,547	1		
Calvillo	145	50,183	1		
Cosío	38	13,687	1		
El Llano	153	17,115			
Jesús María	214	82,623	1	1	
Pabellón de Arteaga	177	38,912			
Rincón de Romos	223	45,471	1		
San Francisco de los Romo	82	28,832	1	2	
San José de Gracia	29	7,631	1		
Tepezalá	70	17,372			
Total	1,851	1,065,416	7	4	2

FUENTE: ELABORACION PROPIA CON DATOS DEL INEGI Y SIAP

BAJA CALIFORNIA

POBLACIÓN POR MUNICIPIO, NÚMERO DE LOCALIDADES Y RASTROS

MUNICIPIOS	NÚMERO DE LOCALIDADES	POBLACIÓN TOTAL	NÚMERO Y TIPO DE RASTROS		
			MUNICIPAL	PRIVADO	TIF
Ensenada	1567	413,481	1	6	
Mexicali	1472	855,962		2	3
Playas de Rosarito	116	73,305			
Tecate	406	91,034	1		
Tijuana	405	1,410,687		3	1
Total	3,966	2,844,469	2	11	4

FUENTE: ELABORACION PROPIA CON DATOS DEL INEGI Y SIAP

BAJA CALIFORNIA SUR

POBLACIÓN POR MUNICIPIO, NÚMERO DE LOCALIDADES Y RASTROS

MUNICIPIOS	NÚMERO DE LOCALIDADES	POBLACIÓN TOTAL	NÚMERO Y TIPO DE RASTROS		
			MUNICIPAL	PRIVADO	TIF
Comondú	604	63,830	2		
La Paz	904	219,596	2		
Loreto	128	11,839	1		
Los Cabos	358	164,162	3		
Mulegé	473	52,743	3		
Total	2,467	512,170	11		

FUENTE: ELABORACION PROPIA CON DATOS DEL INEGI Y SIAP

CAMPECHE

POBLACIÓN POR MUNICIPIO, NÚMERO DE LOCALIDADES Y RASTROS

MUNICIPIOS	NÚMERO DE LOCALIDADES	POBLACIÓN TOTAL	NÚMERO Y TIPO DE RASTROS		
			MUNICIPAL	PRIVADO	TIF
Calakmul	159	23,814			
Calkiní	51	49,850	3		
Campeche	163	238,850	1		
Candelaria	651	37,006	1	1	
Carmen	832	199,988	2	1	
Chamotón	231	76,116	2		
Escárcega	223	50,106	1	1	1
Hecelchakán	24	26,973	2		
Hopelchén	103	34,687	1		
Palizada	157	8,290	1	1	
Tenabo	28	9,050	1		
Total	2,622	754,730	15	4	1

FUENTE: ELABORACION PROPIA CON DATOS DEL INEGI Y SIAP

COAHUILA

POBLACIÓN POR MUNICIPIO, NÚMERO DE LOCALIDADES Y RASTROS

MUNICIPIOS	NÚMERO DE LOCALIDADES	POBLACIÓN TOTAL	NÚMERO Y TIPO DE RASTROS		
			MUNICIPAL	PRIVADO	TIF
Abasolo	14	991			
Acuña	107	126,238	1		
Allende	63	20,153	1		
Arteaga	357	19,622	1		
Candela	28	1,672			
Castaños	83	23,871	1		
Cuatro Ciénegas	77	12,220	1		
Escobedo	14	2,778			
Francisco I. Madero	110	51,528			
Frontera	49	70,160	1		
General Cepeda	112	11,284	1		
Guerrero	95	1,877			
Hidalgo	51	1,516			
Jiménez	99	9,768			
Juárez	56	1,393			
Lamadrid	13	1,708			
Matamoros	161	99,707			
Monclova	101	200,160	1		
Morelos	53	7,221	1		
Múzquiz	233	62,710		1	
Nadadores	34	5,822			
Nava	124	25,856			
Ocampo	141	10,183	1		
Parras	164	44,715	1		
Piedras Negras	44	143,915		1	
Progreso	44	3,379			
Ramos Arizpe	186	56,708	1		
Sabinas	111	53,042	1	1	
Sacramento	4	2,063			
Saltillo	276	648,929	1		3

COAHUILA

POBLACIÓN POR MUNICIPIO, NÚMERO DE LOCALIDADES Y RASTROS

MUNICIPIOS	NÚMERO DE LOCALIDADES	POBLACIÓN TOTAL	NÚMERO Y TIPO DE RASTROS		
			MUNICIPAL	PRIVADO	TIF
San Buenaventura	86	19,620	1		
San Juan de Sabinas	72	40,115	1		
San Pedro	267	93,677			
Sierra Mojada	73	5,245			
Torreón	93	577,477			
Viesca	84	19,328			
Villa Unión	84	6,138			1
Zaragoza	172	12,411	1		
Total	3,935	2,495,200	17	3	4

FUENTE: ELABORACION PROPIA CON DATOS DEL INEGI Y SIAP

COLIMA

POBLACIÓN POR MUNICIPIO, NÚMERO DE LOCALIDADES Y RASTROS

MUNICIPIOS	NÚMERO DE LOCALIDADES	POBLACIÓN TOTAL	NÚMERO Y TIPO DE RASTROS		
			MUNICIPAL	PRIVADO	TIF
Armería	71	24,939	1		
Colima	145	132,273	1	4	
Comala	97	19,495	1	1	
Coquimatlán	58	17,363	1		
Cuauhtémoc	61	25,576	2		
Ixtlahuacán	39	4,759	1		
Manzanillo	183	137,842	2		
Minatitlán	45	7,478	1		
Tecomán	341	98,150	1		
Villa de Álvarez	72	100,121		1	
Total	1,112	567,996	11	6	0

FUENTE: ELABORACION PROPIA CON DATOS DEL INEGI Y SIAP

CHIAPAS

POBLACIÓN POR MUNICIPIO, NÚMERO DE LOCALIDADES Y RASTROS

MUNICIPIOS	NÚMERO DE LOCALIDADES	POBLACIÓN TOTAL	NÚMERO Y TIPO DE RASTROS		
			MUNICIPAL	PRIVADO	TIF
Acacoyagua	95	14,653			
Acala	166	26,003	1		
Acapetahua	192	24,165	1		
Aldama	20	4,906			
Altamirano	149	24,725			
Amatán	128	19,637			
Amatenango de la Frontera	109	25,346			
Amatenango del Valle	48	8,506			
Angel Albino Corzo	124	28,883			
Arriaga	265	38,572	1		
Bejucal de Ocampo	34	6,612			
Bella Vista	73	17,553			
Benemérito de las Américas	58	15,213			
Berriozábal	299	33,842			
Bochil	69	26,446			
Cacahoatán	97	40,975			
Catazajá	164	15,876	1		
Chalchihuitán	39	13,295			
Chamula	127	67,085			
Chanal	13	9,050			
Chapultenango	30	7,124			
Chenalhó	95	31,788			
Chiapa de Corzo	263	73,552	1		
Chiapilla	6	4,957			
Chicoasén	20	5,112			
Chicomuselo	210	28,260			
Chilón	605	95,907			
Cintalapa	534	73,668	1		
Coapilla	33	7,681			
Comitán de Domínguez	247	121,263	1		
Copainalá	115	20,257	1		

CHIAPAS

POBLACIÓN POR MUNICIPIO, NÚMERO DE LOCALIDADES Y RASTROS

MUNICIPIOS	NÚMERO DE LOCALIDADES	POBLACIÓN TOTAL	NÚMERO Y TIPO DE RASTROS		
			MUNICIPAL	PRIVADO	TIF
El Bosque	47	14,932			
El Porvenir	47	12,831			
Escuintla	176	27,364	1		
Francisco León	46	6,454			
Frontera Comalapa	214	57,580			
Frontera Hidalgo	14	10,902			
Huehuetán	88	30,450	1		
Huitiupán	84	20,087			
Huixtán	59	19,018			
Huixtla	193	47,953	1		
Ixhuatán	41	8,734			
Ixtacomitán	57	9,696			
Ixtapa	60	21,705			
Ixtapangajoya	23	4,911			
Jiquipilas	362	35,831			
Jitotol	51	15,005			
Juárez	48	20,173	1		
La Concordia	512	40,189	1		
La Grandeza	38	6,723			
La Independencia	112	36,951			
La Libertad	78	5,286	1		
La Trinitaria	424	60,417			
Larráinzar	65	17,320			
Las Margaritas	398	98,374			
Las Rosas	101	24,969			
Mapastepec	468	37,945			
Maravilla Tenejapa	45	10,906			
Marqués de Comillas	26	8,538			
Mazapa de Madero	45	6,845			
Mazatán	113	24,017			
Metapa	6	4,806			

CHIAPAS

POBLACIÓN POR MUNICIPIO, NÚMERO DE LOCALIDADES Y RASTROS

MUNICIPIOS	NÚMERO DE LOCALIDADES	POBLACIÓN TOTAL	NÚMERO Y TIPO DE RASTROS		
			MUNICIPAL	PRIVADO	TIF
Mitontic	12	9,042			
Montecristo de Guerrero	44	6,511			
Motozintla	351	58,115			
Nicolás Ruíz	0	3,935			
Ocosingo	1,094	170,280	1		
Ocotepec	37	10,543			
Ocozocoautla de Espinosa	679	72,426		1	
Ostuacán	97	16,392			
Osumacinta	12	3,440			
Oxchuc	125	41,423			
Palenque	664	97,991		1	
Pantelhó	123	19,228			
Pantepec	44	9,785			
Pichucalco	74	29,583	1		
Pijijiapan	764	46,439	1		
Pueblo Nuevo Solistahuacán	84	27,832			
Rayón	34	7,965			
Reforma	31	34,896			
Sabanilla	66	23,675			
Salto de Agua	315	53,547	1		
San Andrés Duraznal	9	3,145			
San Cristóbal de las Casas	91	166,460	1		
San Fernando	126	29,543			
San Juan Cancuc	34	24,906			
San Lucas	7	5,918			
Santiago el Pinar	9	2,854			
Siltepec	176	35,871			
Simojovel	124	32,451			
Sitalá	115	10,246			
Socoltenango	88	15,885			
Solosuchiapa	59	7,900			

CHIAPAS

POBLACIÓN POR MUNICIPIO, NÚMERO DE LOCALIDADES Y RASTROS

MUNICIPIOS	NÚMERO DE LOCALIDADES	POBLACIÓN TOTAL	NÚMERO Y TIPO DE RASTROS		
			MUNICIPAL	PRIVADO	TIF
Soyaló	17	8,852			
Suchiapa	47	18,406			
Suchiate	154	32,976	1		
Sunuapa	13	2,088			
Tapachula	497	282,420	1		
Tapalapa	15	3,928			
Tapilula	41	9,934			
Tecpatán	359	37,543	1		
Tenejapa	60	37,826			
Teopisca	92	32,368	1		
Tila	157	63,172			
Tonalá	602	78,516	1		
Totolapa	15	5,839			
Tumbalá	108	28,884			
Tuxtla Chico	47	34,101			
Tuxtla Gutiérrez	108	503,320			1
Tuzantán	105	24,417			
Tzimol	73	12,757			
Unión Juárez	37	13,459			
Venustiano Carranza	274	56,833	1		
Villa Comaltitlán	113	26,414			
Villa Corzo	1,190	67,814	1		
Villaflores	1,007	93,023	1	2	1
Yajalón	203	31,457			
Zinacantán	55	31,061			
Total	19,345	4,293,459	27	4	2

FUENTE: ELABORACION PROPIA CON DATOS DEL INEGI Y SIAP

CHIHUAHUA

POBLACIÓN POR MUNICIPIO, NÚMERO DE LOCALIDADES Y RASTROS

MUNICIPIOS	NÚMERO DE LOCALIDADES	POBLACIÓN TOTAL	NÚMERO Y TIPO DE RASTROS		
			MUNICIPAL	PRIVADO	TIF
Ahumada	208	11,727	2		
Aldama	119	19,879	1		
Allende	82	8,263	1		
Aquiles Serdán	13	6,212			
Ascensión	193	22,392	1		
Bachíniva	60	5,843	1		
Balleza	424	16,235	1		
Batopilas	489	13,298	1		
Bocoyna	508	29,907	1		
Buenaventura	50	20,533	1		
Camargo	280	47,209	1		1
Carichí	214	8,377	1		
Casas Grandes	85	8,413			
Chihuahua	285	758,791		2	2
Chínipas	188	7,471	1		
Coronado	41	2,046	1		
Coyame del Sotol	49	1,453			
Cuauhtémoc	336	134,785		1	1
Cusihuiachi	117	4,835			
Delicias	316	127,211	1		
Dr. Belisario Domínguez	25	2,608			
El Tule	34	1,818			
Galeana	25	3,774			
Gómez Farías	17	7,583	1		
Gran Morelos	32	3,092	1		
Guachochi	1137	45,881	1		
Guadalupe	83	9,148	1		
Guadalupe y Calvo	1089	51,854	1		
Guazapares	355	8,010	1		
Guerrero	465	37,249	1		
Hidalgo del Parral	115	103,519	1		
Huejotitán	43	1,036	1		

CHIHUAHUA

POBLACIÓN POR MUNICIPIO, NÚMERO DE LOCALIDADES Y RASTROS

MUNICIPIOS	NÚMERO DE LOCALIDADES	POBLACIÓN TOTAL	NÚMERO Y TIPO DE RASTROS		
			MUNICIPAL	PRIVADO	TIF
Ignacio Zaragoza	46	6,631	1		
Janos	127	8,211			
Jiménez	246	40,467	1		
Juárez	150	1,313,338	1		
Julimes	51	4,507	1		
La Cruz	30	3,453	1		
López	44	3,914	1		
Madera	228	32,031	1		
Maguarichi	87	2,116			
Manuel Benavides	74	1,600			
Matachí	30	3,169	1		
Matamoros	48	4,304	1		
Meoqui	466	41,389	1		
Morelos	297	7,172			
Moris	121	5,144			
Namiquipa	144	20,314	1		
Nonoava	50	2,810	1		
Nuevo Casas Grandes	53	54,411	1		1
Ocampo	135	6,298			
Ojinaga	111	21,157	1		
Praxedis G. Guerrero	48	8,514			
Riva Palacio	96	7,811	1		
Rosales	249	15,935			
Rosario	30	2,082			
San Francisco de Borja	37	2,243	1		
San Francisco de Conchos	49	2,669	1		
San Francisco del Oro	51	4,838	1		
Santa Bárbara	47	10,120	1		
Santa Isabel	30	3,820	1		
Satevó	128	3,856	1		
Saucillo	201	28,508	1		

CHIHUAHUA

POBLACIÓN POR MUNICIPIO, NÚMERO DE LOCALIDADES Y RASTROS

MUNICIPIOS	NÚMERO DE LOCALIDADES	POBLACIÓN TOTAL	NÚMERO Y TIPO DE RASTROS		
			MUNICIPAL	PRIVADO	TIF
Temósachi	140	6,319			
Urique	860	19,566			
Uruachi	272	7,934			
Valle de Zaragoza	85	4,341	1		
Total	1,686	3,241,444	47	3	5

FUENTE: ELABORACION PROPIA CON DATOS DEL INEGI Y SIAP

DISTRITO FEDERAL

POBLACIÓN POR MUNICIPIO, NÚMERO DE LOCALIDADES Y RASTROS

MUNICIPIOS	NÚMERO DE LOCALIDADES	POBLACIÓN TOTAL	NÚMERO Y TIPO DE RASTROS		
			MUNICIPAL	PRIVADO	TIF
Álvaro Obregón	6	706,567			
Azcapotzalco	1	425,298			
Benito Juárez	1	355,017			
Coyoacán	1	628,063			
Cuajimalpa de Morelos	19	173,625			
Cuauhtémoc	1	521,348			
Gustavo A. Madero	1	1,193,161			
Iztacalco	1	395,025			
Iztapalapa	1	1,820,888			
La Magdalena Contreras	14	228,927			
Miguel Hidalgo	1	353,534			
Milpa Alta	183	115,895	1		
Tláhuac	37	344,106			
Tlalpan	121	607,545			
Venustiano Carranza	1	447,459			
Xochimilco	93	404,458			
Total	452	8,720,916	1	0	0

FUENTE: ELABORACION PROPIA CON DATOS DEL INEGI Y SIAP

DURANGO

POBLACIÓN POR MUNICIPIO, NÚMERO DE LOCALIDADES Y RASTROS

MUNICIPIOS	NÚMERO DE LOCALIDADES	POBLACIÓN TOTAL	NÚMERO Y TIPO DE RASTROS		
			MUNICIPAL	PRIVADO	TIF
Canatlán	123	29,354	1		
Canelas	132	4,091	1		
Coneto de Comonfort	28	4,309			
Cuencamé	111	31,616	1		
Durango	620	526,659	1		1
El Oro	69	10,501	1	1	
General Simón Bolívar	32	9,569			
Gómez Palacio	342	304,515			
Guadalupe Victoria	51	32,058	1		
Guanaceví	241	10,224	1		
Hidalgo	51	4,208			
Indé	57	4,824			
Lerdo	194	129,191			
Mapimí	123	22,940			
Mezquital	838	30,069			
Nazas	48	12,166			
Nombre de Dios	63	17,318	1		
Nuevo Ideal	103	24,245	1		
Ocampo	120	9,222	1		
Otáez	79	4,543			
Pánuco de Coronado	31	11,886	1		
Peñón Blanco	47	9,891	1		
Poanas	29	23,466	1		
Pueblo Nuevo	314	47,104	1		
Rodeo	53	11,231			

DURANGO

POBLACIÓN POR MUNICIPIO, NÚMERO DE LOCALIDADES Y RASTROS

MUNICIPIOS	NÚMERO DE LOCALIDADES	POBLACIÓN TOTAL	NÚMERO Y TIPO DE RASTROS		
			MUNICIPAL	PRIVADO	TIF
San Bernardo	64	3,726			
San Dimas	317	19,303			
San Juan de Guadalupe	52	5,858			
San Juan del Río	68	10,634	1		
San Luis del Cordero	8	2,013			
San Pedro del Gallo	26	1,486			
Santa Clara	21	6,457			
Santiago Papasquiaro	267	41,539	1		
Súchil	33	6,928	1		
Tamazula	671	25,888			
Tepehuanes	253	11,605	1		
Tlahualilo	60	19,882			
Topia	251	7,984			
Vicente Guerrero	18	20,614	1		
Total	6,008	1,509,117	19	1	1

FUENTE: ELABORACION PROPIA CON DATOS DEL INEGI Y SIAP

GUANAJUATO

POBLACIÓN POR MUNICIPIO, NÚMERO DE LOCALIDADES Y RASTROS

MUNICIPIOS	NÚMERO DE LOCALIDADES	POBLACIÓN TOTAL	NÚMERO Y TIPO DE RASTROS		
			MUNICIPAL	PRIVADO	TIF
Abasolo	297	77,094	1		
Acámbaro	201	101,762	1		
Apaseo el Alto	124	57,942	1		
Apaseo el Grande	140	73,863	1		
Atarjea	35	5,035			
Celaya	252	415,869	1	3	1
Comonfort	145	70,189	1		
Coroneo	26	10,972	1		
Cortazar	111	83,175	1		
Cuerámara	73	23,960	1		
Doctor Mora	70	21,304			
Dolores Hidalgo	525	134,641	1		
Guanajuato	220	153,364	1		
Huanímara	39	18,456			
Irapuato	446	463,103	1		1
Jaral del Progreso	38	31,780	1		
Jerécuara	161	46,137	1		
León	546	1,278,087		1	1
Manuel Doblado	285	34,313	1		
Moroleón	23	46,751		1	
Ocampo	126	20,579	1		
Pénjama	497	138,157	1	4	4
Pueblo Nuevo	53	9,750	1		
Purísima del Rincón	97	55,910	1		
Romita	257	50,580	1		
Salamanca	321	233,623	1		
Salvatierra	73	92,411	1		
San Diego de la Unión	186	34,401	1		
San Felipe	433	95,896	1		

GUANAJUATO

POBLACIÓN POR MUNICIPIO, NÚMERO DE LOCALIDADES Y RASTROS

MUNICIPIOS	NÚMERO DE LOCALIDADES	POBLACIÓN TOTAL	NÚMERO Y TIPO DE RASTROS		
			MUNICIPAL	PRIVADO	TIF
San Francisco del Rincón	182	103,217	1		
San José Iturbide	213	59,217	1		
San Luis de la Paz	450	101,370	1		
San Miguel de Allende	496	139,297	1	1	
Santa Catarina	39	4,544			
Santa Cruz de Juventino Rosas	149	70,323	1		
Santiago Maravatío	14	6,389	1		
Silao	378	147,123	1		
Tarandacuao	27	10,252	1		
Tarimoro	83	33,014	1		
Tierra Blanca	72	16,136			
Uriangato	30	53,077	1		
Valle de Santiago	239	127,945	1		
Victoria	161	19,112			
Villagrán	103	49,653	1		
Xichú	82	10,592			
Yuriria	107	63,447	1		
Total	8,625	4,893,812	37	10	7

FUENTE: ELABORACION PROPIA CON DATOS DEL INEGI Y SIAP

GUERRERO

POBLACIÓN POR MUNICIPIO, NÚMERO DE LOCALIDADES Y RASTROS

MUNICIPIOS	NÚMERO DE LOCALIDADES	POBLACIÓN TOTAL	NÚMERO Y TIPO DE RASTROS		
			MUNICIPAL	PRIVADO	TIF
Acapulco de Juárez	224	717,766	1		
Acatepec	110	28,525			
Ahuacuotzingo	98	23,026	1		
Ajuchitlán del Progreso	134	37,475	1		
Alcozauca de Guerrero	28	16,237			
Alpoyeca	4	5,848			
Apaxtla	46	12,381	1		
Arcelia	127	31,401	1		
Atenango del Río	24	7,648			
Atlamajalcingo del Monte	18	5,143			
Atlixac	92	23,371			
Atoyac de Álvarez	179	58,452	1		
Ayutla de los Libres	124	55,974	1		
Azoyú	44	13,448			
Benito Juárez	41	14,444	1		
Buenavista de Cuéllar	29	12,148			
Chilapa de Álvarez	189	105,146	1		
Chilpancingo de los Bravo	114	214,219	1		
Coahuayutla de José María Izazaga	195	13,291	1		
Cochoapa el Grande	120	15,572			
Cocula	30	13,884	1		
Copala	30	11,896			
Copalillo	55	13,747			
Copanatoyac	50	17,337			
Coyuca de Benítez	139	69,064	1		
Coyuca de Catalán	376	41,975	1		
Cuajinicuilapa	90	23,537	1		
Cualác	32	6,816			
Cuatepec	34	14,554			
Cuetzala del Progreso	20	8,876	1		

GUERRERO

POBLACIÓN POR MUNICIPIO, NÚMERO DE LOCALIDADES Y RASTROS

MUNICIPIOS	NÚMERO DE LOCALIDADES	POBLACIÓN TOTAL	NÚMERO Y TIPO DE RASTROS		
			MUNICIPAL	PRIVADO	TIF
Cutzamala de Pinzón	154	20,730	1		
Eduardo Neri	38	40,328	1		
Florencio Villarreal	49	18,713			
General Canuto A. Neri	58	6,394			
General Heliodoro Castillo	249	34,554			
Huamuxtitlán	16	13,806			
Huitzuco de los Figueroa	49	35,055	1		
Iguala de la Independencia	76	128,444	1		
Igualapa	17	10,312			
Iliatenco	34	10,039			
Ixcateopan de Cuauhtémoc	31	6,104			
José Azueta	212	104,609	1		
José Joaquín de Herrera	57	14,424			
Juan R. Escudero	33	22,805	1		
Juchitán	21	6,240			
La Unión de Isidoro Montes de Oca	162	25,230	1		
Leonardo Bravo	37	22,982	1		
Malinaltepec	104	26,613			
Marquelia	21	11,801			
Mártir de Cuilapan	18	15,272			
Metlatónoc	72	17,398			
Mochitlán	36	10,709			
Olinalá	145	22,437			
Ometepec	120	55,283	1		
Pedro Ascencio Alquisiras	86	6,987			
Petatlán	280	44,485	1		
Pilcaya	39	11,035			
Pungarabato	22	36,466	1		
Quechultenango	78	33,367			
San Luis Acatlán	89	41,884	1		

GUERRERO

POBLACIÓN POR MUNICIPIO, NÚMERO DE LOCALIDADES Y RASTROS

MUNICIPIOS	NÚMERO DE LOCALIDADES	POBLACIÓN TOTAL	NÚMERO Y TIPO DE RASTROS		
			MUNICIPAL	PRIVADO	TIF
San Marcos	131	44,959	1		
San Miguel Totolapan	194	27,033	1		
Taxco de Alarcón	127	98,854	1		
Tecoanapa	55	42,619			
Técpán de Galeana	381	57,848	1		
Teloloapan	183	51,659	1		
Tepecoacuilco de Trujano	52	28,989	1		
Tetipac	52	12,702			
Tixtla de Guerrero	37	37,300	1		
Tlacoachistlahuaca	48	18,055			
Tlacoapa	59	8,733			
Tlalchapa	35	11,286	1		
Tlalixtaquilla de Maldonado	15	6,534			
Tlapa de Comonfort	90	65,763	1		
Tlapehuala	28	20,989	1		
Xalpatláhuac	17	12,615			
Xochihuehuetlán	16	7,005			
Xochistlahuaca	110	25,180			
Zapotitlán Tablas	29	9,601			
Zirándaro	305	20,053			
Zitlala	29	19,718	1		
Total	7,192	3,115,202	39	0	0

FUENTE: ELABORACION PROPIA CON DATOS DEL INEGI Y SIAP

HIDALGO

POBLACIÓN POR MUNICIPIO, NÚMERO DE LOCALIDADES Y RASTROS

MUNICIPIOS	NÚMERO DE LOCALIDADES	POBLACIÓN TOTAL	NÚMERO Y TIPO DE RASTROS		
			MUNICIPAL	PRIVADO	TIF
Acatlán	52	17,914			
Acaxochitlán	59	34,892			
Actopan	38	48,518	1	2	
Agua Blanca de Iturbide	27	8,443			
Ajacuba	14	16,111			
Alfajayucan	69	16,859	1		
Almoloya	92	10,638		1	
Apan	80	39,247	1	1	
Atitalaquia	19	24,749			
Atlapexco	49	18,769			
Atotonilco de Tula	20	26,500			
Atotonilco el Grande	65	23,823	1		
Calnali	72	15,815			
Cardonal	89	15,876			
Chapantongo	43	11,389	1		
Chapulhuacán	100	20,577			
Chilcuautla	27	15,284			
Cuautepec de Hinojosa	92	45,527			
El Arenal	21	15,037		1	
Eloxochitlán	20	2,417			
Emiliano Zapata	11	12,309			
Epazoyucan	59	11,522			
Francisco I. Madero	35	29,466			
Huasca de Ocampo	64	15,201			
Huautla	64	22,521			
Huazalingo	36	11,863			
Huehuetla	85	22,927			
Huejutla de Reyes	190	115,786	1		
Huichapan	91	39,734	1		
Ixmiquilpan	106	73,903	1		

HIDALGO

POBLACIÓN POR MUNICIPIO, NÚMERO DE LOCALIDADES Y RASTROS

MUNICIPIOS	NÚMERO DE LOCALIDADES	POBLACIÓN TOTAL	NÚMERO Y TIPO DE RASTROS		
			MUNICIPAL	PRIVADO	TIF
Jacala de Ledezma	47	12,057	1		
Jaltocán	28	10,265			
Juárez Hidalgo	9	2,820			
La Misión	84	10,096			
Lolotla	51	9,541			
Metepec	35	9,278			
Metztitlán	119	20,123			
Mineral de la Reforma	32	68,704	1	1	
Mineral del Chico	34	6,714			
Mineral del Monte	21	11,944	1		
Mixquiahuala de Juárez	30	37,747	1	1	
Molango de Escamilla	44	10,385			
Nicolás Flores	43	6,202		1	
Nopala de Villagrán	104	15,099	1		
Omitlán de Juárez	31	7,529	1		
Pachuca de Soto	16	275,578			
Pacula	33	4,522			
Pisaflores	78	17,214			
Progreso de Obregón	18	19,672			
San Agustín Metzquititlán	45	8,558			
San Agustín Tlaxiaca	54	27,118			
San Bartolo Tutotepec	127	17,837			
San Felipe Orizatlán	132	38,472			
San Salvador	46	28,637			
Santiago de Anaya	29	14,066			
Santiago Tulantepec	26	29,246			
Singuilucan	112	13,143			
Tasquillo	39	15,429			
Tecoautla	72	31,609	1		
Tenango de Doria	58	15,793			

HIDALGO

POBLACIÓN POR MUNICIPIO, NÚMERO DE LOCALIDADES Y RASTROS

MUNICIPIOS	NÚMERO DE LOCALIDADES	POBLACIÓN TOTAL	NÚMERO Y TIPO DE RASTROS		
			MUNICIPAL	PRIVADO	TIF
Tepeapulco	54	49,850	1		
Tepehuacán de Guerrero	77	27,240			
Tepeji del Río de Ocampo	54	69,755	1		1
Tepetitlán	20	8,893			
Tetepango	7	9,697			
Tezontepec de Aldama	39	41,909			
Tianguistengo	66	13,478			
Tizayuca	27	56,573	1	2	
Tlahuelilpan	12	15,412			
Tlahuiltepa	115	9,264			
Tlanalapa	23	8,662			
Tlanchinol	84	33,694			
Tlaxcoapan	12	24,734			
Tolcayuca	18	11,746			
Tula de Allende	71	93,296	1	2	
Tulancingo de Bravo	64	129,935	1		
Villa de Tezontepec	14	10,723	1		1
Xochiatipan	40	18,157			
Xochicoatlán	33	6,954			
Yahualica	35	22,238			
Zacualtipán de Ángeles	44	25,987	1		
Zapotlán de Juárez	11	16,493			
Zempoala	66	27,333			
Zimapán	160	34,476	1		
Total	4,532	2,345,514	23	12	2

FUENTE: ELABORACION PROPIA CON DATOS DEL INEGI Y SIAP

JALISCO

POBLACIÓN POR MUNICIPIO, NÚMERO DE LOCALIDADES Y RASTROS

MUNICIPIOS	NÚMERO DE LOCALIDADES	POBLACIÓN TOTAL	NÚMERO Y TIPO DE RASTROS		
			MUNICIPAL	PRIVADO	TIF
Acatic	85	18,551	1		
Acatlán de Juárez	32	22,540	1		
Ahualulco de Mercado	34	21,465	1		
Amacueca	30	5,065	1		
Amatitán	32	13,435	1		
Ameca	91	54,161	1		
Arandas	348	80,193	1		
Atemajac de Brizuela	19	6,236	1		
Atengo	21	4,918	1		
Atenguillo	60	4,107	1		
Atotonilco el Alto	123	52,204	1		
Atoyac	35	7,870	1		
Autlán de Navarro	127	53,269	1		
Ayotlán	78	35,150	1		
Ayutla	72	12,221	1		
Bolaños	150	5,019	1		
Cabo Corrientes	130	9,034	1		
Cañadas de Obregón	34	3,978	1		
Casimiro Castillo	36	18,913	1		
Chapala	37	43,345	1		
Chimaltitán	76	3,382	1		
Chiquilistlán	19	5,098	1		
Cihuatlán	61	30,241	1		
Cocula	46	25,119	1	1	
Colotlán	66	16,404	1		
Concepción de Buenos Aires	22	5,221	1		
Cuautitlán de García Barragán	131	16,408	1		
Cuautla	21	2,024	1		
Cuquío	146	16,236	1		
Degollado	81	19,173	1		

JALISCO

POBLACIÓN POR MUNICIPIO, NÚMERO DE LOCALIDADES Y RASTROS

MUNICIPIOS	NÚMERO DE LOCALIDADES	POBLACIÓN TOTAL	NÚMERO Y TIPO DE RASTROS		
			MUNICIPAL	PRIVADO	TIF
Ejutla	16	1,888	1		
El Arenal	26	15,064	1	2	
El Grullo	35	21,825	1		
El Limón	10	5,410	1		
El Salto	32	111,436	1		
Encarnación de Díaz	335	47,397	1	3	
Etzatlán	38	17,564	1		
Gómez Farías	13	12,720	2		
Guachinango	76	4,138	1		
Guadalajara	4	1,600,940	1	1	
Hostotipaquillo	49	8,228	1		
Huejúcar	30	5,236	1		
Huejuquilla el Alto	65	7,926	1		
Ixtlahuacán de los Membrillos	84	23,420	1		
Ixtlahuacán del Río	163	18,157	1		
Jalostotitlán	179	28,462	1		
Jamay	14	21,223	1		
Jesús María	164	17,884	1		
Jilotlán de los Dolores	169	8,579	1		
Jocotepec	52	37,972	1		
Juanacatlán	28	11,902	1		
Juchitlán	28	5,282	1		
La Barca	75	59,990	1		
La Huerta	128	20,161	1		
La Manzanilla de la Paz	11	3,623	1		
Lagos de Moreno	455	140,001	1	4	1
Magdalena	18	18,924	1		
Mascota	148	13,136	1		
Mazamitla	60	11,671	1		
Mexxicacán	62	6,084	1		

JALISCO

POBLACIÓN POR MUNICIPIO, NÚMERO DE LOCALIDADES Y RASTROS

MUNICIPIOS	NÚMERO DE LOCALIDADES	POBLACIÓN TOTAL	NÚMERO Y TIPO DE RASTROS		
			MUNICIPAL	PRIVADO	TIF
Mezquitic	469	15,674	1		
Mixtlán	36	3,279	1		
Ocotlán	51	89,340	1		
Ojuelos de Jalisco	64	28,081	1		
Pihuamo	120	11,681	1		
Poncitlán	66	43,817	1		
Puerto Vallarta	98	220,368	1		
Quitupan	118	8,491	2		
San Cristóbal de la Barranca	77	3,207	1		
San Diego de Alejandría	72	6,181	1		
San Gabriel	70	13,378	1		
San Juan de los Lagos	252	57,104	1	1	
San Juanito de Escobedo	15	8,379	1		
San Julián	37	12,974	1		
San Marcos	29	3,533	1		
San Martín de Bolaños	64	3,205	1		
San Martín Hidalgo	35	24,127	1		
San Miguel el Alto	170	26,971	1		
San Sebastián del Oeste	80	5,626	1		
Santa María de los Ángeles	19	3,687	1		
Santa María del Oro	85	2,653	1		
Sayula	33	34,755	2		
Tala	90	56,291	1		
Talpa de Allende	158	13,612	1		
Tamazula de Gordiano	187	35,987	1		
Tapalpa	89	16,057	1		
Tecalitlán	188	16,042	1		
Techaluta de Montenegro	11	3,044	1		
Tecolotlán	45	14,984	1		
Tenamaxtlán	24	7,047	1		

JALISCO

POBLACIÓN POR MUNICIPIO, NÚMERO DE LOCALIDADES Y RASTROS

MUNICIPIOS	NÚMERO DE LOCALIDADES	POBLACIÓN TOTAL	NÚMERO Y TIPO DE RASTROS		
			MUNICIPAL	PRIVADO	TIF
Teocaltiche	173	36,976	1		
Teocuitatlán de Corona	26	10,226	1		
Tepatitlán de Morelos	334	126,625	1		1
Tequila	173	38,534	1		
Teuchitlán	17	7,743	1		
Tizapán el Alto	24	19,076	1		
Tlajomulco de Zúñiga	252	220,630	1	2	
Tlaquepaque	38	563,006	1		
Tolimán	39	8,756	1		
Tomatlán	196	31,798	1		
Tonalá	50	408,729	1		1
Tonaya	23	5,557	1		
Tonila	17	7,179	1		
Totatiche	56	4,217	1		
Tototlán	105	19,710	1		
Tuxcacuesco	20	3,770	1		
Tuxcueca	18	5,765	1		
Tuxpan	67	32,462	1		
Unión de San Antonio	143	15,484	1		
Unión de Tula	47	13,133	1		
Valle de Guadalupe	78	6,052	1		
Valle de Juárez	36	5,218	1		
Villa Corona	26	15,196	1		
Villa Guerrero	62	5,182	1		
Villa Hidalgo	48	17,291	1		
Villa Purificación	163	10,975	1		
Yahualica de González Gallo	166	22,920	1		
Zacoalco de Torres	34	25,529	1		
Zapopan	194	1,155,790	2		1

JALISCO

POBLACIÓN POR MUNICIPIO, NÚMERO DE LOCALIDADES Y RASTROS

MUNICIPIOS	NÚMERO DE LOCALIDADES	POBLACIÓN TOTAL	NÚMERO Y TIPO DE RASTROS		
			MUNICIPAL	PRIVADO	TIF
Zapotiltic	35	27,290	2		
Zapotitlán de Vadillo	40	6,345	1		
Zapotlán del Rey	51	16,274	1		
Zapotlán el Grande	43	96,050	1		
Zapotlanejo	182	55,827	1	1	
Total	10,638	6,752,113	129	15	4

FUENTE: ELABORACION PROPIA CON DATOS DEL INEGI Y SIAP

ESTADO DE MÉXICO

POBLACIÓN POR MUNICIPIO, NÚMERO DE LOCALIDADES Y RASTROS

MUNICIPIOS	NÚMERO DE LOCALIDADES	POBLACIÓN TOTAL	NÚMERO Y TIPO DE RASTROS		
			MUNICIPAL	PRIVADO	TIF
Acambay	96	56,849	1		
Acolman	24	77,035			
Aculco	60	40,492			
Almoloya de Alquisiras	35	14,196			
Almoloya de Juárez	106	126,163			
Almoloya del Río	3	8,939	1		
Amanalco	27	20,343	1		
Amatepec	181	27,026			
Amecameca	45	48,363		1	
Apaxco	19	25,738			
Atenco	14	42,739			
Atizapán	5	8,909	1		
Atizapán de Zaragoza	8	472,526		2	
Atlacomulco	66	77,831	1		
Atlautla	22	24,110			
Axapusco	40	21,915			
Ayapango	18	6,361			1
Calimaya	25	38,770	1		
Capulhuac	14	30,838	1		
Chalco	69	257,403	1		
Chapa de Mota	38	21,746			
Chapultepec	6	6,581			
Chiautla	8	22,664			
Chicoloapan	16	170,035		1	
Chiconcuac	2	19,656			
Chimalhuacán	7	525,389			
Coacalco de Berriozábal	5	285,943			
Coatepec Harinas	57	31,860	1		
Cocotitlán	10	12,120			
Coyotepec	6	39,341			

ESTADO DE MÉXICO

POBLACIÓN POR MUNICIPIO, NÚMERO DE LOCALIDADES Y RASTROS

MUNICIPIOS	NÚMERO DE LOCALIDADES	POBLACIÓN TOTAL	NÚMERO Y TIPO DE RASTROS		
			MUNICIPAL	PRIVADO	TIF
Cuautitlán	15	110,345			
Cuautitlán Izcalli	7	498,021			1
Donato Guerra	29	29,621	1		
Ecatepec de Morelos	6	1,688,258	1	1	1
Ecatzingo	8	8,247			
El Oro	43	31,847	1		
Huehuetoca	18	59,721			
Hueyoxtla	12	36,512			
Huixquilucan	56	224,042	1		
Isidro Fabela	17	8,788			
Ixtapaluca	62	429,033		1	
Ixtapan de la Sal	33	30,073	1		
Ixtapan del Oro	18	6,349			
Ixtlahuaca	60	126,505	1		
Jaltenco	2	26,359			
Jilotepec	76	71,624	1		
Jilotzingo	22	13,825			
Jiquipilco	77	59,969			
Jocotitlán	54	55,403	1		
Joquicingo	8	11,042			
Juchitepec	23	21,017			
La Paz	3	232,546		3	
Lerma	66	105,578			
Luvianos	178	28,213			
Malinalco	41	22,970			
Melchor Ocampo	12	37,706			
Metepec	13	206,005			
Mexicaltzingo	5	10,161	1		
Morelos	45	26,430			
Naucalpan de Juárez	54	821,442	1	1	

ESTADO DE MÉXICO

POBLACIÓN POR MUNICIPIO, NÚMERO DE LOCALIDADES Y RASTROS

MUNICIPIOS	NÚMERO DE LOCALIDADES	POBLACIÓN TOTAL	NÚMERO Y TIPO DE RASTROS		
			MUNICIPAL	PRIVADO	TIF
Nextlalpan	26	22,507			
Nezahualcóyotl	7	1,140,528			
Nicolás Romero	41	306,516			
Nopaltepec	9	8,182			
Ocoyoacac	32	54,224	1		
Ocuilan	42	26,332			
Otumba	50	29,873	1	2	
Otzoloapan	35	4,748			
Otzolotepec	39	67,611			
Ozumba	13	24,055	1		
Papalotla	2	3,766			
Polotitlán	31	12,319	1		
Rayón	9	10,953	1		
San Antonio la Isla	5	11,313	1		
San Felipe del Progreso	84	100,201	1		
San José del Rincón	126	79,945			
San Martín de las Pirámides	16	21,511			
San Mateo Atenco	4	66,740	1		
San Simón de Guerrero	23	5,408			
Santo Tomás	33	8,888			
Soyaniquilpan de Juárez	15	10,719			
Sultepec	78	24,986			
Tecámac	49	270,574			
Tejupilco	167	62,547	1		
Temamatla	25	10,135		1	
Temascalapa	29	33,063			
Temascalcingo	63	58,169	1		
Temascaltepec	64	30,336			
Temoaya	62	77,714			
Tenancingo	56	80,183	1		

ESTADO DE MÉXICO

POBLACIÓN POR MUNICIPIO, NÚMERO DE LOCALIDADES Y RASTROS

MUNICIPIOS	NÚMERO DE LOCALIDADES	POBLACIÓN TOTAL	NÚMERO Y TIPO DE RASTROS		
			MUNICIPAL	PRIVADO	TIF
Tenango del Aire	18	9,432		1	1
Tenango del Valle	37	68,669	1		
Teoloyucán	14	73,696			1
Teotihuacán	32	46,779			
Tepetlaoxtoc	46	25,523			
Tepetlixpa	24	16,912			
Tepotzotlán	33	67,724			
Tequixquiac	12	31,080			
Texcaltitlán	32	15,824			
Texcalyacac	4	4,514			
Texcoco	70	209,308	1		
Tezoyuca	14	25,372		1	
Tianguistenco	38	64,365			
Timilpan	23	14,335			
Tlalmanalco	42	43,930			
Tlalnepantla de Baz	3	683,808	1		
Tlatlaya	165	33,308			
Toluca	97	747,512	1	2	
Tonanitla	6	8,081			
Tonatico	12	10,901			
Tultepec	21	110,145			
Tultitlán	11	472,867			
Valle de Bravo	73	52,902	2		
Valle de Chalco Solidaridad	8	332,279			
Villa de Allende	70	41,938			
Villa del Carbón	58	39,587	1		
Villa Guerrero	48	52,090	1		
Villa Victoria	111	77,819	1		
Xalatlaco	17	20,002			
Xonacatlán	24	45,274			

ESTADO DE MÉXICO

POBLACIÓN POR MUNICIPIO, NÚMERO DE LOCALIDADES Y RASTROS

MUNICIPIOS	NÚMERO DE LOCALIDADES	POBLACIÓN TOTAL	NÚMERO Y TIPO DE RASTROS		
			MUNICIPAL	PRIVADO	TIF
Zacazonapan	12	3,836	1		
Zacualpan	68	13,800			
Zinacantepec	54	136,167			
Zumpahuacán	28	16,149			
Zumpango	76	127,988	1	1	
Total	4,731	14,007,495	41	18	5

FUENTE: ELABORACION PROPIA CON DATOS DEL INEGI Y SIAP

MICHOACÁN

POBLACIÓN POR MUNICIPIO, NÚMERO DE LOCALIDADES Y RASTROS

MUNICIPIOS	NÚMERO DE LOCALIDADES	POBLACIÓN TOTAL	NÚMERO Y TIPO DE RASTROS		
			MUNICIPAL	PRIVADO	TIF
Acuitzio	40	10,052	1		
Aguililla	197	16,159	1		
Álvaro Obregón	50	18,696	1		
Angamacutiro	28	12,333	1		
Angangueo	18	9,990	1		
Apatzingán	209	115,078	1		
Aporo	9	2,705	1		
Aquila	480	20,898	1		
Ario	132	31,647	1		
Arteaga	333	21,173	1		
Briseñas	7	9,560			
Buenavista	104	38,036	1		
Carácuaro	183	9,337	1		
Charapan	7	10,867			
Charo	74	19,417	1		
Chavinda	7	9,616	1		
Cherán	15	15,734			
Chilchota	20	30,299	1		
Chinicuila	180	5,343			
Chucándiro	18	5,516	1		
Churintzio	17	5,520	1		
Churumuco	89	13,801	1		
Coahuayana	56	11,632	1		
Coalcomán de Vázquez Pallares	439	18,156	1		
Coeneo	40	19,478	1		
Cojumatlán de Régules	13	9,451	1		
Contepec	71	30,696	1		
Copándaro	14	8,131	1		
Cotija	79	18,207	1		
Cuitzeo	24	26,213	1		

MICHOACÁN

POBLACIÓN POR MUNICIPIO, NÚMERO DE LOCALIDADES Y RASTROS

MUNICIPIOS	NÚMERO DE LOCALIDADES	POBLACIÓN TOTAL	NÚMERO Y TIPO DE RASTROS		
			MUNICIPAL	PRIVADO	TIF
Ecuandureo	24	12,420	1		
Epitacio Huerta	76	15,828	1		
Erongarícuaro	19	13,060			
Gabriel Zamora	40	19,876	1		
Hidalgo	273	110,311	1		
Huandacareo	10	11,053	1	1	
Huaniqueo	25	7,627	1		
Huetamo	286	41,239	1		
Huiramba	18	7,369	1		
Indaparapeo	38	15,134	1		
Irimbo	30	11,416			
Ixtlán	13	12,794	1		
Jacona	34	60,029	1		
Jiménez	24	12,815			
Jiquilpan	33	31,730			
José Sixto Verduzco	33	23,787	1		
Juárez	39	12,016			
Jungapeo	81	18,571	1		
La Huacana	142	31,774	2		
La Piedad	90	91,132	1	3	
Lagunillas	13	4,828	1		
Lázaro Cárdenas	159	162,997	1		
Los Reyes	55	51,788	1		
Madero	289	15,769			
Maravatío	138	70,170	1		
Marcos Castellanos	21	11,012			
Morelia	206	684,145	6	1	
Morelos	31	8,525			
Múgica	53	40,232	1	1	
Nahuatzen	9	25,055	1		

MICHOACÁN

POBLACIÓN POR MUNICIPIO, NÚMERO DE LOCALIDADES Y RASTROS

MUNICIPIOS	NÚMERO DE LOCALIDADES	POBLACIÓN TOTAL	NÚMERO Y TIPO DE RASTROS		
			MUNICIPAL	PRIVADO	TIF
Nocupétaro	142	7,649	1		
Nuevo Parangaricutiro	51	16,028	1		
Nuevo Urecho	38	7,722			
Numarán	28	9,388	1		
Ocampo	41	20,689	1		
Pajacuarán	21	18,413			
Panindícuaro	27	15,781	1		
Paracho	20	31,888	1		
Parácuaro	75	22,802	2		
Pátzcuaro	65	79,868	1		
Penjamillo	58	16,523	1		
Peribán	77	20,965	1		
Purépero	14	15,289	1		
Puruándiro	52	64,590	1		
Queréndaro	35	12,474	1		
Quiroga	13	23,391	1		
Sahuayo	29	61,965			
Salvador Escalante	89	38,502	1		
San Lucas	74	16,953	1		
Santa Ana Maya	18	11,925	1		
Senguio	55	15,950	1		
Susupuato	82	7,703			
Tacámbaro	182	59,920	3		
Tancítaro	120	26,089			
Tangamandapio	25	24,267	1		
Tangancícuaro	39	30,052	1		
Tanhuato	13	14,579	1		
Taretan	21	12,294		1	
Tarímbaro	78	51,479	1		
Tepalcatepec	73	22,152	1		

MICHOACÁN

POBLACIÓN POR MUNICIPIO, NÚMERO DE LOCALIDADES Y RASTROS

MUNICIPIOS	NÚMERO DE LOCALIDADES	POBLACIÓN TOTAL	NÚMERO Y TIPO DE RASTROS		
			MUNICIPAL	PRIVADO	TIF
Tingambato	9	12,630			
Tingüindín	22	12,414	1		
Tiquicheo de Nicolás Romero	214	13,665	2		
Tlalpujahuá	60	25,373	1		
Tlazazalca	22	6,776			
Tocumbo	47	9,820	1		
Tumbiscatío	213	8,363	1		
Turicato	324	31,494	1		
Tuxpan	78	24,509	1		
Tuzantla	195	15,302	1		
Tzintzuntzan	33	12,259	1		
Tzitzio	277	9,394	1		
Uruapan	188	279,229	1		
Venustiano Carranza	20	21,226			
Villamar	46	15,512	1		
Vista Hermosa	14	17,412	1		
Yurécuaro	23	26,152	1		
Zacapu	42	70,636	1		
Zamora	86	170,748	1		
Zináparo	15	3,221	1		
Zinapécuaro	94	44,122	1		
Ziracuaretiro	31	13,792			
Zitácuaro	156	136,491			
Total	9,119	3,966,073	100	7	0

FUENTE: ELABORACION PROPIA CON DATOS DEL INEGI Y SIAP

MORELOS

POBLACIÓN POR MUNICIPIO, NÚMERO DE LOCALIDADES Y RASTROS

MUNICIPIOS	NÚMERO DE LOCALIDADES	POBLACIÓN TOTAL	NÚMERO Y TIPO DE RASTROS		
			MUNICIPAL	PRIVADO	TIF
Amacuzac	25	15,359			
Atlatlahucan	46	13,863			
Axochiapan	51	30,576	1		
Ayala	106	70,023			
Coatlán del Río	20	8,181			
Cuautla	56	160,285	1	1	
Cuernavaca	52	349,102	1		
Emiliano Zapata	30	69,064	1		
Huitzilac	63	14,815			
Jantetelco	25	13,811			
Jiutepec	23	181,317	1		
Jojutla	65	51,604	1		
Jonacatepec	20	13,598	1		
Mazatepec	19	8,766			
Miacatlán	35	22,691			
Ocuituco	29	15,357			
Puente de Ixtla	79	56,410	1		
Temixco	35	98,560	1		
Temoac	11	12,438			
Tepalcingo	28	23,209	1		
Tepoztlán	69	36,145	1		
Tetecala	18	6,473	1		
Tetela del Volcán	23	17,255	1		
Tlalnepantla	8	5,884			
Tlaltizapán	64	44,773	1		

MORELOS

POBLACIÓN POR MUNICIPIO, NÚMERO DE LOCALIDADES Y RASTROS

MUNICIPIOS	NÚMERO DE LOCALIDADES	POBLACIÓN TOTAL	NÚMERO Y TIPO DE RASTROS		
			MUNICIPAL	PRIVADO	TIF
Tlaquiltenango	48	29,637	1		
Tlayacapan	32	14,467	1		
Totolapan	22	10,012			
Xochitepec	73	53,368			
Yautepec	98	84,513	1		
Yecapixtla	51	39,859	1		
Zacatepec de Hidalgo	21	33,527	1		
Zacualpan de Amilpas	12	7,957	1		
Total	1,357	1,612,899	20	1	0

FUENTE: ELABORACION PROPIA CON DATOS DEL INEGI Y SIAP

NAYARIT

POBLACIÓN POR MUNICIPIO, NÚMERO DE LOCALIDADES Y RASTROS

MUNICIPIOS	NÚMERO DE LOCALIDADES	POBLACIÓN TOTAL	NÚMERO Y TIPO DE RASTROS		
			MUNICIPAL	PRIVADO	TIF
Acaponeta	142	34,665	1		
Ahuacatlán	36	14,114	1		
Amatlán de Cañas	35	10,392	1		
Bahía de Banderas	156	83,739	1		
Compostela	184	62,925	1		
Del Nayar	525	30,551			
Huajicori	191	10,561	1		
Ixtlán del Río	47	25,713	1		
Jala	54	16,071	1		
La Yesca	445	12,025			
Rosamorada	81	32,217	1		
Ruíz	78	20,996	1		
San Blas	84	37,478			
San Pedro Lagunillas	22	7,155	1		
Santa María del Oro	97	21,688			
Santiago Ixcuintla	127	84,314	1		
Tecuala	90	37,234	3		
Tepic	138	336,403	2	1	1
Tuxpan	23	28,550	1		
Xalisco	37	42,893	1	1	
Total	2,592	949,684	19	2	1

FUENTE: ELABORACION PROPIA CON DATOS DEL INEGI Y SIAP

NUEVO LEÓN

POBLACIÓN POR MUNICIPIO, NÚMERO DE LOCALIDADES Y RASTROS

MUNICIPIOS	NÚMERO DE LOCALIDADES	POBLACIÓN TOTAL	NÚMERO Y TIPO DE RASTROS		
			MUNICIPAL	PRIVADO	TIF
Abasolo	8	2,746			
Agualeguas	60	3,537	1		
Allende	67	29,568			
Anáhuac	293	17,983			
Apodaca	80	418,784	1		1
Aramberri	189	14,692	1		
Bustamante	37	3,326	1		
Cadereyta Jiménez	276	73,746	1		1
Carmen	35	6,996	1		
Cerralvo	115	8,009			
China	274	10,697			
Ciénega de Flores	55	14,268	1		
Dr. Arroyo	262	33,269	1		
Dr. Coss	81	1,639	1		
Dr. González	92	3,092	1		
Galeana	336	38,930	1		
García	79	51,658	1		
Gral. Bravo	127	5,385	1		
Gral. Escobedo	23	299,364	1		2
Gral. Terán	277	14,022	1		
Gral. Treviño	58	1,476	1		
Gral. Zaragoza	131	5,733	1		
Gral. Zuazua	57	6,985	1		
Guadalupe	13	691,931			2
Hidalgo	11	15,480	1		
Higueras	30	1,427			
Hualahuisas	62	6,631	1		
Iturbide	55	3,533	1		
Juárez	88	144,380	1		
Lampazos de Naranjo	59	4,428	1		

NUEVO LEÓN

POBLACIÓN POR MUNICIPIO, NÚMERO DE LOCALIDADES Y RASTROS

MUNICIPIOS	NÚMERO DE LOCALIDADES	POBLACIÓN TOTAL	NÚMERO Y TIPO DE RASTROS		
			MUNICIPAL	PRIVADO	TIF
Linares	387	71,061	1		
Los Aldamas	31	1,675	1		
Los Herreras	26	1,877	1		
Los Ramones	96	6,227	1		
Marín	58	5,398	1		
Melchor Ocampo	5	1,052	1		
Mier y Noriega	26	7,047	1		
Mina	76	5,384			
Montemorelos	366	53,854			1
Monterrey	4	1,133,814			3
Parás	24	950			
Pesquería	115	12,258			
Rayones	81	2,576	1		
Sabinas Hidalgo	69	32,040			
Salinas Victoria	224	27,848	1		1
San Nicolás de los Garza	1	476,761			
San Pedro Garza García	6	122,009			
Santa Catarina	46	259,896	1		
Santiago	111	37,886	1		
Vallecillo	97	1,859			
Villaldama	39	4,105	1		
Total	5,218	4,199,292	35	0	11

FUENTE: ELABORACION PROPIA CON DATOS DEL INEGI Y SIAP

OAXACA

POBLACIÓN POR MUNICIPIO, NÚMERO DE LOCALIDADES Y RASTROS

MUNICIPIOS	NÚMERO DE LOCALIDADES	POBLACIÓN TOTAL	NÚMERO Y TIPO DE RASTROS		
			MUNICIPAL	PRIVADO	TIF
Abejones	2	1,144			
Acatlán de Pérez Figueroa	122	42,347			
Ánimas Trujano	3	3,189			
Asunción Cacalotepec	11	2,095			
Asunción Cuyotepeji	4	753			
Asunción Ixtaltepec	34	14,438			
Asunción Nochixtlán	65	14,676			
Asunción Ocotlán	2	3,257			
Asunción Tlacolulita	2	699			
Ayoquezco de Aldama	10	4,385			
Ayotzintepec	6	6,524			
Calihualá	4	1,057			
Candelaria Loxicha	71	8,686			
Capulálpam de Méndez	3	1,313			
Chahuities	8	9,929	1		
Chalcatongo de Hidalgo	27	7,483			
Chiquihuitlán de Benito Juárez	10	2,368			
Ciénega de Zimatlán	3	2,562			
Ciudad Ixtepec	23	24,181			
Coatecas Altas	14	4,882			
Coicoyán de las Flores	14	7,598			
Concepción Buenavista	12	828			
Concepción Pápalo	14	2,920			
Constancia del Rosario	13	3,796			
Cosolapa	35	14,305	1		
Cosoltepec	12	1,022			
Cuilápam de Guerrero	17	15,041			
Cuyamecalco Villa de Zaragoza	29	3,783			
El Barrio de la Soledad	48	13,439			
El Espinal	53	8,219			

OAXACA

POBLACIÓN POR MUNICIPIO, NÚMERO DE LOCALIDADES Y RASTROS

MUNICIPIOS	NÚMERO DE LOCALIDADES	POBLACIÓN TOTAL	NÚMERO Y TIPO DE RASTROS		
			MUNICIPAL	PRIVADO	TIF
Eloxochitlán de Flores Magón	24	4,042			
Fresnillo de Trujano	4	852			
Guadalupe de Ramírez	3	1,214			
Guadalupe Etla	2	2,349			
Guelatao de Juárez	3	476			
Guevea de Humboldt	32	5,283			
Heroica Ciudad de Ejutla de Crespo	38	17,232			
Heroica Ciudad de Huajuapán de León	52	57,808			
Heroica Ciudad de Tlaxiaco	109	34,587			
Huautepéc	24	5,672			
Huautla de Jiménez	112	31,829			
Ixpantepec Nieves	8	1,371			
Ixtlán de Juárez	18	7,188			
Juchitán de Zaragoza	76	85,869			
La Compañía	10	3,367			
La Pe	2	2,135			
La Reforma	13	3,096			
La Trinidad Vista Hermosa	4	235			
Loma Bonita	157	39,166	1		
Magdalena Apasco	7	6,148			
Magdalena Jaltepec	22	3,463			
Magdalena Mixtepec	3	1,101			
Magdalena Ocotlán	3	1,060			
Magdalena Peñasco	22	3,461			
Magdalena Teitipac	3	4,296			
Magdalena Tequisistlán	20	6,014			
Magdalena Tlacotepec	6	1,165			
Magdalena Yodocono de Porfirio Díaz	3	1,195			
Magdalena Zahuatlán	6	422			
Mariscala de Juárez	11	3,140			

OAXACA

POBLACIÓN POR MUNICIPIO, NÚMERO DE LOCALIDADES Y RASTROS

MUNICIPIOS	NÚMERO DE LOCALIDADES	POBLACIÓN TOTAL	NÚMERO Y TIPO DE RASTROS		
			MUNICIPAL	PRIVADO	TIF
Mártires de Tacubaya	4	1,189			
Matías Romero Avendaño	126	38,421	1	1	
Mazatlán Villa de Flores	109	12,934			
Mesones Hidalgo	24	3,961			
Miahuatlán de Porfirio Díaz	97	32,185			
Mixistlán de la Reforma	11	2,438			
Monjas	4	2,104			
Natividad	1	546			
Nazareno Etlá	2	3,720			
Nejapa de Madero	24	7,285			
Nuevo Zoquiápam	3	1,486			
Oaxaca de Juárez	35	265,006		1	
Ocotlán de Morelos	29	19,581			
Pinotepa de Don Luis	22	6,703			
Pluma Hidalgo	102	3,314			
Putla Villa de Guerrero	78	29,678			
Reforma de Pineda	3	2,691	1		
Reyes Etlá	7	3,252			
Rojas de Cuauhtémoc	3	964			
Salina Cruz	24	76,219			
San Agustín Amatengo	3	1,455			
San Agustín Atenango	8	1,787			
San Agustín Chayuco	14	4,514			
San Agustín de las Juntas	6	5,645			
San Agustín Etlá	6	3,243			
San Agustín Loxicha	61	17,823			
San Agustín Tlacotepec	9	876			
San Agustín Yatareni	6	3,176			
San Andrés Cabecera Nueva	44	2,529			
San Andrés Dinicuiti	6	2,114			

OAXACA

POBLACIÓN POR MUNICIPIO, NÚMERO DE LOCALIDADES Y RASTROS

MUNICIPIOS	NÚMERO DE LOCALIDADES	POBLACIÓN TOTAL	NÚMERO Y TIPO DE RASTROS		
			MUNICIPAL	PRIVADO	TIF
San Andrés Huaxpaltepec	7	5,756			
San Andrés Huayápam	11	4,508			
San Andrés Ixtlahuaca	6	1,343			
San Andrés Lagunas	5	528			
San Andrés Nuxiño	28	1,983			
San Andrés Paxtlán	17	4,066			
San Andrés Sinaxtla	6	613			
San Andrés Solaga	3	1,699			
San Andrés Teotilápam	22	4,255			
San Andrés Tepetlapa	3	485			
San Andrés Yaá	3	378			
San Andrés Zabache	1	756			
San Andrés Zautla	13	3,812			
San Antonino Castillo Velasco	5	4,829			
San Antonino el Alto	11	2,445			
San Antonino Monte Verde	12	6,482			
San Antonio Acutla	5	311			
San Antonio de la Cal	8	15,071			
San Antonio Huitepec	42	4,303			
San Antonio Nanahuatípam	2	1,256			
San Antonio Sinicahua	8	1,298			
San Antonio Tepetlapa	3	3,873			
San Baltazar Chichicápam	2	2,716			
San Baltazar Loxicha	6	2,751			
San Baltazar Yatzachi el Bajo	6	690			
San Bartolo Coyotepec	9	8,015		1	
San Bartolo Soyaltepec	14	681			
San Bartolo Yautepec	4	661			
San Bartolomé Ayautla	9	3,713			
San Bartolomé Loxicha	16	2,617			

OAXACA

POBLACIÓN POR MUNICIPIO, NÚMERO DE LOCALIDADES Y RASTROS

MUNICIPIOS	NÚMERO DE LOCALIDADES	POBLACIÓN TOTAL	NÚMERO Y TIPO DE RASTROS		
			MUNICIPAL	PRIVADO	TIF
San Bartolomé Quialana	4	2,485			
San Bartolomé Yucuañe	5	380			
San Bartolomé Zoogocho	1	381			
San Bernardo Mixtepec	6	2,394			
San Blas Atempa	23	16,899			
San Carlos Yautepec	51	9,857			
San Cristóbal Amatlán	5	3,978			
San Cristóbal Amoltepec	6	1,179			
San Cristóbal Lachirioag	1	1,130			
San Cristóbal Suchixtlahuaca	6	244			
San Dionisio del Mar	6	5,165			
San Dionisio Ocotepc	23	9,487			
San Dionisio Ocotlán	4	1,093			
San Esteban Atatlahuca	33	3,676			
San Felipe Jalapa de Díaz	40	25,395			
San Felipe Tejalápam	27	6,221			
San Felipe Usila	31	11,642			
San Francisco Cahuacuá	28	3,170			
San Francisco Cajonos	3	371			
San Francisco Chapulapa	13	1,968			
San Francisco Chindúa	3	673			
San Francisco del Mar	37	6,874			
San Francisco Huehuetlán	4	1,251			
San Francisco Ixhuatán	20	9,050			
San Francisco Jaltepetongo	9	881			
San Francisco Lachigoló	7	1,920			
San Francisco Logueche	4	2,240			
San Francisco Nuxaño	3	341			
San Francisco Ozolotepec	3	1,835			
San Francisco Sola	10	1,321			

OAXACA

POBLACIÓN POR MUNICIPIO, NÚMERO DE LOCALIDADES Y RASTROS

MUNICIPIOS	NÚMERO DE LOCALIDADES	POBLACIÓN TOTAL	NÚMERO Y TIPO DE RASTROS		
			MUNICIPAL	PRIVADO	TIF
San Francisco Telixtlahuaca	14	10,278			
San Francisco Teopan	4	390			
San Francisco Tlapancingo	6	1,235			
San Gabriel Mixtepec	30	3,930			
San Ildefonso Amatlán	5	2,009			
San Ildefonso Sola	13	789			
San Ildefonso Villa Alta	7	3,100			
San Jacinto Amilpas	1	10,100			
San Jacinto Tlacotepec	9	2,145			
San Jerónimo Coatlán	29	4,979			
San Jerónimo Silacayoapilla	3	1,742			
San Jerónimo Sosola	33	2,736			
San Jerónimo Taviche	8	1,750			
San Jerónimo Tecóatl	6	1,522			
San Jerónimo Tlacoahuaya	6	4,679			
San Jorge Nuchita	4	2,957			
San José Ayuquila	6	1,342			
San José Chiltepec	40	10,203			
San José del Peñasco	4	1,863			
San José del Progreso	10	6,164			
San José Estancia Grande	4	955			
San José Independencia	9	3,689			
San José Lachiguiri	7	3,541			
San José Tenango	136	18,120			
San Juan Achiutla	10	401			
San Juan Atepec	4	1,301			
San Juan Bautista Atatlahuca	5	1,384			
San Juan Bautista Coixtlahuaca	32	2,863			
San Juan Bautista Cuicatlán	31	9,181			
San Juan Bautista Guelache	8	4,912			

OAXACA

POBLACIÓN POR MUNICIPIO, NÚMERO DE LOCALIDADES Y RASTROS

MUNICIPIOS	NÚMERO DE LOCALIDADES	POBLACIÓN TOTAL	NÚMERO Y TIPO DE RASTROS		
			MUNICIPAL	PRIVADO	TIF
San Juan Bautista Jayacatlán	1	1,254			
San Juan Bautista Lo de Soto	3	2,140			
San Juan Bautista Suchitepec	5	412			
San Juan Bautista Tlachichilco	4	1,443			
San Juan Bautista Tlacoatzintepec	7	2,241			
San Juan Bautista Tuxtepec	197	144,555	1		
San Juan Bautista Valle Nacional	71	21,189			
San Juan Cacahuatpec	14	8,134			
San Juan Chicomezúchil	5	281			
San Juan Chilateca	2	1,323			
San Juan Cieneguilla	3	556			
San Juan Coatzóspam	7	2,019			
San Juan Colorado	9	8,669			
San Juan Comaltepec	5	2,389			
San Juan Cotzocón	105	22,478			
San Juan de los Cués	7	2,447			
San Juan del Estado	4	2,200			
San Juan del Río	1	1,227			
San Juan Diuxi	2	1,280			
San Juan Evangelista Analco	2	412			
San Juan Guelavía	4	2,940			
San Juan Guichicovi	80	27,646			
San Juan Ihualtepec	3	717			
San Juan Juquila Mixes	12	3,557			
San Juan Juquila Vijanos	6	1,908			
San Juan Lachao	34	3,936			
San Juan Lachigalla	8	3,363			
San Juan Lajarcia	3	674			
San Juan Lalana	56	16,335			
San Juan Mazatlán	36	16,138			

OAXACA

POBLACIÓN POR MUNICIPIO, NÚMERO DE LOCALIDADES Y RASTROS

MUNICIPIOS	NÚMERO DE LOCALIDADES	POBLACIÓN TOTAL	NÚMERO Y TIPO DE RASTROS		
			MUNICIPAL	PRIVADO	TIF
San Juan Mixtepec - Dto. 08 -	61	7,423			
San Juan Mixtepec - Dto. 26 -	1	903			
San Juan Numí	21	5,796			
San Juan Ozolotepec	8	2,779			
San Juan Petlapa	5	2,717			
San Juan Quiahije	11	4,154			
San Juan Quiotepec	4	2,429			
San Juan Sayultepec	4	655			
San Juan Tabaá	2	1,091			
San Juan Tamazola	54	3,170			
San Juan Teita	3	511			
San Juan Teitipac	3	2,552			
San Juan Tepeuxila	10	2,914			
San Juan Teposcolula	16	1,344			
San Juan Yaeé	3	1,495			
San Juan Yatzona	3	561			
San Juan Yucuita	4	656			
San Lorenzo	6	5,781			
San Lorenzo Albarradas	20	2,477			
San Lorenzo Cacaotepec	13	11,559			
San Lorenzo Cuaunecuiltitla	1	738			
San Lorenzo Texmelúcan	27	6,319			
San Lorenzo Victoria	2	948			
San Lucas Camotlán	5	2,524			
San Lucas Ojitlán	60	19,871			
San Lucas Quiaviní	1	1,769			
San Lucas Zoquiápam	28	7,384			
San Luis Amatlán	28	3,393			
San Marcial Ozolotepec	25	1,399			
San Marcos Arteaga	6	2,110			

OAXACA

POBLACIÓN POR MUNICIPIO, NÚMERO DE LOCALIDADES Y RASTROS

MUNICIPIOS	NÚMERO DE LOCALIDADES	POBLACIÓN TOTAL	NÚMERO Y TIPO DE RASTROS		
			MUNICIPAL	PRIVADO	TIF
San Martín de los Cansecos	3	761			
San Martín Huamelúlpam	10	1,012			
San Martín Itunyoso	4	2,554			
San Martín Lachilá	3	979			
San Martín Peras	42	12,406			
San Martín Tilcajete	3	1,631			
San Martín Toxpalan	8	3,595			
San Martín Zacatepec	6	1,199			
San Mateo Cajonos	2	574			
San Mateo del Mar	13	12,667			
San Mateo Etlatongo	8	1,085			
San Mateo Nejápam	5	1,127			
San Mateo Peñasco	4	1,732			
San Mateo Piñas	47	2,647			
San Mateo Río Hondo	41	2,806			
San Mateo Sindihui	3	1,871			
San Mateo Tlapiltepec	3	226			
San Mateo Yoloxochitlán	3	3,294			
San Melchor Betaza	3	919			
San Miguel Achiutla	4	799			
San Miguel Ahuehuetitlán	6	2,226			
San Miguel Aloápam	3	2,637			
San Miguel Amatitlán	19	5,938			
San Miguel Amatlán	5	1,012			
San Miguel Chicahua	33	2,035			
San Miguel Chimalapa	28	6,541			
San Miguel Coatlán	28	2,808			
San Miguel del Puerto	61	7,510			
San Miguel del Río	3	275			
San Miguel Ejutla	4	778			

OAXACA

POBLACIÓN POR MUNICIPIO, NÚMERO DE LOCALIDADES Y RASTROS

MUNICIPIOS	NÚMERO DE LOCALIDADES	POBLACIÓN TOTAL	NÚMERO Y TIPO DE RASTROS		
			MUNICIPAL	PRIVADO	TIF
San Miguel el Grande	15	3,086			
San Miguel Huautla	11	1,237			
San Miguel Mixtepec	11	2,387			
San Miguel Panixtlahuaca	11	5,724			
San Miguel Peras	8	3,126			
San Miguel Piedras	7	1,375			
San Miguel Quetzaltepec	17	6,015			
San Miguel Santa Flor	9	795			
San Miguel Soyaltepec	56	34,842			
San Miguel Suchixtepec	20	2,694			
San Miguel Tecomatlán	3	219			
San Miguel Tenango	5	684			
San Miguel Tequixtepec	7	964			
San Miguel Tilquiápam	2	3,442			
San Miguel Tlacamama	22	3,074			
San Miguel Tlacotepec	12	3,307			
San Miguel Tulancingo	13	336			
San Miguel Yotao	3	632			
San Nicolás	3	1,037			
San Nicolás Hidalgo	3	936			
San Pablo Coatlán	7	3,876			
San Pablo Cuatro Venados	16	1,267			
San Pablo Etlá	8	12,212			
San Pablo Huitzo	11	5,928			
San Pablo Huixtepec	12	8,216			
San Pablo Macuiltianguis	6	956			
San Pablo Tijaltepec	10	2,529			
San Pablo Villa de Mitla	8	11,219			
San Pablo Yaganiza	2	1,000			
San Pedro Amuzgos	8	5,473			

OAXACA

POBLACIÓN POR MUNICIPIO, NÚMERO DE LOCALIDADES Y RASTROS

MUNICIPIOS	NÚMERO DE LOCALIDADES	POBLACIÓN TOTAL	NÚMERO Y TIPO DE RASTROS		
			MUNICIPAL	PRIVADO	TIF
San Pedro Apóstol	3	1,511			
San Pedro Atoyac	8	3,464			
San Pedro Cajonos	3	989			
San Pedro Comitancillo	3	3,858			
San Pedro Coxcattepec Cántaros	10	877			
San Pedro el Alto	28	3,949			
San Pedro Huamelula	22	8,834			
San Pedro Huilotepec	3	2,671			
San Pedro Ixcatlán	23	10,931			
San Pedro Ixtlahuaca	13	5,321			
San Pedro Jaltepetongo	1	271			
San Pedro Jicayán	18	10,252			
San Pedro Jocotipac	3	821			
San Pedro Juchatengo	13	1,618			
San Pedro Mártir	3	1,781			
San Pedro Mártir Quiéchapa	1	722			
San Pedro Mártir Yucuxaco	8	1,360			
San Pedro Mixtepec - Dto. 22 -	55	33,682			
San Pedro Mixtepec - Dto. 26 -	1	1,066			
San Pedro Molinos	7	737			
San Pedro Nopala	13	834			
San Pedro Ocopetatlillo	1	897			
San Pedro Ocotepec	4	2,171			
San Pedro Pochutla	133	38,798			
San Pedro Quiatoni	45	9,824			
San Pedro Sochiápam	8	4,603			
San Pedro Tapanatepec	147	13,647			
San Pedro Taviche	6	1,076			
San Pedro Teozacoalco	11	1,298			
San Pedro Teutila	17	4,139			

OAXACA

POBLACIÓN POR MUNICIPIO, NÚMERO DE LOCALIDADES Y RASTROS

MUNICIPIOS	NÚMERO DE LOCALIDADES	POBLACIÓN TOTAL	NÚMERO Y TIPO DE RASTROS		
			MUNICIPAL	PRIVADO	TIF
San Pedro Tidaá	3	646			
San Pedro Topiltepec	4	372			
San Pedro Totolapa	15	2,644			
San Pedro y San Pablo Ayutla	31	4,319			
San Pedro y San Pablo Teposcolula	23	3,664			
San Pedro y San Pablo Tequixtepec	21	1,731			
San Pedro Yaneri	2	943			
San Pedro Yólox	4	2,758			
San Pedro Yucunama	3	244			
San Raymundo Jalpan	4	1,788			
San Sebastián Abasolo	2	1,514			
San Sebastián Coatlán	14	2,509			
San Sebastián Ixcapa	5	3,364			
San Sebastián Nicananduta	3	1,412			
San Sebastián Río Hondo	14	3,069			
San Sebastián Tecomaxtlahuaca	55	6,916			
San Sebastián Teitipac	4	1,962			
San Sebastián Tutla	3	15,922			
San Simón Almolongas	6	1,847			
San Simón Zahuatlán	8	2,481			
San Vicente Coatlán	8	3,378			
San Vicente Lachixío	7	3,154			
San Vicente Nuñú	6	469			
Santa Ana	4	1,697			
Santa Ana Ateixtlahuaca	6	572			
Santa Ana Cuauhtémoc	10	783			
Santa Ana del Valle	1	1,996			
Santa Ana Tavela	3	1,012			
Santa Ana Tlapacoyan	5	1,687			
Santa Ana Yareni	3	940			

OAXACA

POBLACIÓN POR MUNICIPIO, NÚMERO DE LOCALIDADES Y RASTROS

MUNICIPIOS	NÚMERO DE LOCALIDADES	POBLACIÓN TOTAL	NÚMERO Y TIPO DE RASTROS		
			MUNICIPAL	PRIVADO	TIF
Santa Ana Zegache	3	3,196			
Santa Catalina Quierí	1	992			
Santa Catarina Cuixtla	5	1,291			
Santa Catarina Ixtepeji	19	2,480			
Santa Catarina Juquila	66	14,380			
Santa Catarina Lachatao	16	1,097			
Santa Catarina Loxicha	28	4,163			
Santa Catarina Mechoacán	4	4,409			
Santa Catarina Minas	5	1,698			
Santa Catarina Quiané	5	1,571			
Santa Catarina Quioquitani	1	439			
Santa Catarina Tayata	6	596			
Santa Catarina Ticuá	5	919			
Santa Catarina Yosonotú	14	1,864			
Santa Catarina Zapouquila	6	407			
Santa Cruz Acatepec	3	1,301			
Santa Cruz Amilpas	1	8,804			
Santa Cruz de Bravo	1	379			
Santa Cruz Itundujia	98	10,386			
Santa Cruz Mixtepec	11	2,984			
Santa Cruz Nundaco	19	2,692			
Santa Cruz Papalutla	3	1,910			
Santa Cruz Tacache de Mina	3	2,483			
Santa Cruz Tacahua	11	1,141			
Santa Cruz Tayata	5	541			
Santa Cruz Xitla	7	3,933			
Santa Cruz Xoxocotlán	29	65,873		1	
Santa Cruz Zenzontepec	69	16,773			
Santa Gertrudis	4	2,661			
Santa Inés de Zaragoza	30	1,649			

OAXACA

POBLACIÓN POR MUNICIPIO, NÚMERO DE LOCALIDADES Y RASTROS

MUNICIPIOS	NÚMERO DE LOCALIDADES	POBLACIÓN TOTAL	NÚMERO Y TIPO DE RASTROS		
			MUNICIPAL	PRIVADO	TIF
Santa Inés del Monte	12	2,275			
Santa Inés Yatzeche	1	975			
Santa Lucía del Camino	2	45,752			
Santa Lucía Miahuatlán	11	3,023			
Santa Lucía Monteverde	27	6,397			
Santa Lucía Ocotlán	3	3,580			
Santa Magdalena Jicotlán	3	102			
Santa María Alotepec	3	2,526			
Santa María Apazco	14	1,629			
Santa María Atzompa	18	19,876			
Santa María Camotlán	6	1,333			
Santa María Chachoápam	8	750			
Santa María Chilchotla	112	20,577			
Santa María Chimalapa	49	8,643			
Santa María Colotepec	69	19,223			
Santa María Cortijo	4	983			
Santa María Coyotepec	13	2,070			
Santa María del Rosario	11	441			
Santa María del Tule	3	8,259			
Santa María Ecatepec	13	3,635			
Santa María Guelacé	3	710			
Santa María Guienagati	28	2,911			
Santa María Huatulco	73	33,194			
Santa María Huazolotitlán	14	10,239			
Santa María Ipalapa	7	4,253			
Santa María Ixcatlán	2	573			
Santa María Jacatepec	34	8,936			
Santa María Jalapa del Marqués	23	11,123			
Santa María Jaltianguis	2	569			
Santa María la Asunción	3	3,223			

OAXACA

POBLACIÓN POR MUNICIPIO, NÚMERO DE LOCALIDADES Y RASTROS

MUNICIPIOS	NÚMERO DE LOCALIDADES	POBLACIÓN TOTAL	NÚMERO Y TIPO DE RASTROS		
			MUNICIPAL	PRIVADO	TIF
Santa María Lachixío	4	1,454			
Santa María Mixtequilla	12	4,239			
Santa María Nativitas	8	607			
Santa María Nduayaco	19	568			
Santa María Ozolotepec	28	4,023			
Santa María Pápalo	3	2,087			
Santa María Peñoles	31	7,640			
Santa María Petapa	17	13,867			
Santa María Quiegolani	3	1,537			
Santa María Sola	7	1,490			
Santa María Tataltepec	2	303			
Santa María Tecomavaca	3	1,683			
Santa María Temaxcalapa	2	924			
Santa María Temaxcaltepec	6	2,628			
Santa María Teopoxco	29	4,436			
Santa María Tepantlali	13	2,315			
Santa María Texcatitlán	3	911			
Santa María Tlahuitoltepec	34	9,000			
Santa María Tlaxiactac	13	1,568			
Santa María Tonameca	101	21,223			
Santa María Totolapilla	1	878			
Santa María Xadani	16	7,283			
Santa María Yalina	1	292			
Santa María Yavesía	3	409			
Santa María Yolotepec	5	431			
Santa María Yosoyúa	5	1,284			
Santa María Yucuhiti	44	6,496			
Santa María Zacatepec	34	13,734			
Santa María Zaniza	6	1,818			
Santa María Zoquitlán	25	3,163			

OAXACA

POBLACIÓN POR MUNICIPIO, NÚMERO DE LOCALIDADES Y RASTROS

MUNICIPIOS	NÚMERO DE LOCALIDADES	POBLACIÓN TOTAL	NÚMERO Y TIPO DE RASTROS		
			MUNICIPAL	PRIVADO	TIF
Santiago Amoltepec	41	11,113			
Santiago Apoala	6	815			
Santiago Apóstol	4	3,825			
Santiago Astata	6	3,642			
Santiago Atitlán	15	3,187			
Santiago Ayuquilla	8	2,261			
Santiago Cacaloxtepec	3	1,496			
Santiago Camotlán	10	3,089			
Santiago Chazumba	28	4,209			
Santiago Choápam	13	4,979			
Santiago Comaltepec	7	1,386			
Santiago del Río	6	543			
Santiago Huajolotitlán	17	4,014			
Santiago Huaucilla	14	607			
Santiago Ihuitlán Plumas	3	419			
Santiago Ixcuintepec	6	1,441			
Santiago Ixtayutla	31	11,542			
Santiago Jamiltepec	39	17,206			
Santiago Jocotepec	35	12,423			
Santiago Juxtlahuaca	78	33,401			
Santiago Lachiguirí	48	4,361			
Santiago Lalopa	2	414			
Santiago Laollaga	8	2,716			
Santiago Laxopa	6	1,282			
Santiago Llano Grande	6	3,021			
Santiago Matatlán	22	9,198			
Santiago Miltepec	4	265			
Santiago Minas	12	1,504			
Santiago Nacaltepec	13	1,967			
Santiago Nejapilla	5	195			

OAXACA

POBLACIÓN POR MUNICIPIO, NÚMERO DE LOCALIDADES Y RASTROS

MUNICIPIOS	NÚMERO DE LOCALIDADES	POBLACIÓN TOTAL	NÚMERO Y TIPO DE RASTROS		
			MUNICIPAL	PRIVADO	TIF
Santiago Niltepec	32	4,961	1		
Santiago Nundiche	14	869			
Santiago Nuyoó	14	2,173			
Santiago Pinotepa Nacional	87	44,441	1		
Santiago Suchilquitongo	7	8,518			
Santiago Tamazola	4	3,950			
Santiago Tapextla	5	2,810			
Santiago Tenango	17	1,782			
Santiago Tepetlapa	5	116			
Santiago Tetepec	12	4,708			
Santiago Texcalcingo	7	2,781			
Santiago Textitlán	16	3,929			
Santiago Tilantongo	23	3,348			
Santiago Tillo	4	472			
Santiago Tlazoyaltepec	59	4,357			
Santiago Xanica	28	2,829			
Santiago Xiacuí	4	1,681			
Santiago Yaitepec	1	3,665			
Santiago Yaveo	131	5,503			
Santiago Yolomécatl	11	1,912			
Santiago Yosondúa	42	7,197			
Santiago Yucuyachi	2	742			
Santiago Zacatepec	6	4,871			
Santiago Zochila	1	440			
Santo Domingo Albarradas	2	747			
Santo Domingo Armenta	3	3,022			
Santo Domingo Chihuitán	10	1,383			
Santo Domingo de Morelos	19	8,751			
Santo Domingo Ingenio	8	7,299			
Santo Domingo Ixcatlán	6	1,582			

OAXACA

POBLACIÓN POR MUNICIPIO, NÚMERO DE LOCALIDADES Y RASTROS

MUNICIPIOS	NÚMERO DE LOCALIDADES	POBLACIÓN TOTAL	NÚMERO Y TIPO DE RASTROS		
			MUNICIPAL	PRIVADO	TIF
Santo Domingo Nuxaá	62	3,253			
Santo Domingo Ozolotepec	3	962			
Santo Domingo Petapa	19	7,583			
Santo Domingo Roayaga	2	863			
Santo Domingo Tehuantepec	78	57,163			
Santo Domingo Teojomulco	30	3,992			
Santo Domingo Tepuxtepec	23	3,714			
Santo Domingo Tlatayápam	3	146			
Santo Domingo Tomaltepec	6	2,303			
Santo Domingo Tonalá	17	6,535			
Santo Domingo Tonaltepec	6	291			
Santo Domingo Xagacía	6	928			
Santo Domingo Yanhuatlán	18	1,472			
Santo Domingo Yodohino	3	441			
Santo Domingo Zanatepec	42	10,716	2		
Santo Tomás Jalieza	5	2,885			
Santo Tomás Mazaltepec	1	1,878			
Santo Tomás Ocoteppec	13	3,789			
Santo Tomás Tamazulapan	6	1,853			
Santos Reyes Nopala	46	14,504			
Santos Reyes Pápalo	5	2,647			
Santos Reyes Tepejillo	6	1,125			
Santos Reyes Yucuná	4	1,322			
Silacayoápam	27	6,486			
Sitio de Xitlapehua	5	705			
Soledad Etlá	7	4,187			
Tamazulápam del Espíritu Santo	29	6,908			
Tanetze de Zaragoza	3	1,581			
Taniche	1	739			
Tataltepec de Valdés	9	5,377			

OAXACA

POBLACIÓN POR MUNICIPIO, NÚMERO DE LOCALIDADES Y RASTROS

MUNICIPIOS	NÚMERO DE LOCALIDADES	POBLACIÓN TOTAL	NÚMERO Y TIPO DE RASTROS		
			MUNICIPAL	PRIVADO	TIF
Teococuilco de Marcos Pérez	2	1,237			
Teotitlán de Flores Magón	14	8,675			
Teotitlán del Valle	8	5,601			
Teotongo	11	937			
Tepelmeme Villa de Morelos	20	1,455			
Tezoatlán de Segura y Luna	32	11,020			
Tlacolula de Matamoros	17	16,510			
Tlacotepec Plumas	3	468			
Tlalixtac de Cabrera	21	8,378			
Totontepec Villa de Morelos	14	4,780			
Trinidad Zaachila	5	2,809			
Unión Hidalgo	10	12,983			
Valerio Trujano	3	1,502			
Villa de Chilapa de Díaz	6	1,687			
Villa de Etlá	4	7,637			
Villa de Tamazulápam del Progreso	19	6,638			
Villa de Tututepec de Melchor Ocampo	143	40,767			
Villa de Zaachila	16	28,003			
Villa Díaz Ordaz	6	5,859			
Villa Hidalgo	6	1,955			
Villa Sola de Vega	138	11,884			
Villa Talea de Castro	4	2,237			
Villa Tejúpam de la Unión	15	2,177			
Yaxe	1	2,442			
Yogana	4	1,160			
Yutanduchi de Guerrero	2	1,175			
Zapotitlán del Río	14	3,252			
Zapotitlán Lagunas	15	3,098			
Zapotitlán Palmas	3	1,373			
Zimatlán de Álvarez	45	18,370			
Total	9,965	3,506,821	10	4	0

FUENTE: ELABORACION PROPIA CON DATOS DEL INEGI Y SIAP

PUEBLA

POBLACIÓN POR MUNICIPIO, NÚMERO DE LOCALIDADES Y RASTROS

MUNICIPIOS	NÚMERO DE LOCALIDADES	POBLACIÓN TOTAL	NÚMERO Y TIPO DE RASTROS		
			MUNICIPAL	PRIVADO	TIF
Acajete	47	53,115			
Acateno	77	8,419			
Acatlán	73	32,521			
Acatzingo	51	46,178			
Acteopan	3	2,914			
Ahuacatlán	25	13,745			
Ahuatlán	10	3,402			
Ahuazotepec	19	9,573			
Ahuehuetitla	10	1,978			
Ajalpan	75	54,740			
Albino Zertuche	6	1,759			
Aljojuca	4	6,055			
Atepexi	12	17,238			
Amixtlán	7	5,000			
Amozoc	28	78,452			
Aquixtla	22	7,386			
Atempan	16	22,150			
Atexcal	17	3,624			
Atlequizayan	3	3,039			
Atlixco	135	122,149	1		
Atoyatempan	15	6,194			
Atzala	3	1,232			
Atzitzihuacán	17	11,016			
Atzitzintla	22	8,040			
Axutla	7	935			
Ayotoxco de Guerrero	35	7,883			
Calpan	13	13,319			
Caltepec	39	4,523			
Camocuautla	6	2,207			
Cañada Morelos	30	17,870			

PUEBLA

POBLACIÓN POR MUNICIPIO, NÚMERO DE LOCALIDADES Y RASTROS

MUNICIPIOS	NÚMERO DE LOCALIDADES	POBLACIÓN TOTAL	NÚMERO Y TIPO DE RASTROS		
			MUNICIPAL	PRIVADO	TIF
Caxhuacan	3	3,814			
Chalchicomula de Sesma	43	40,871			
Chapulco	6	6,196			
Chiautla	54	18,480			
Chiautzingo	12	17,167			
Chichiquila	46	23,072			
Chiconcuaotla	22	13,562			
Chietla	51	32,825			
Chigmecatitlán	3	1,149			
Chignahuapan	159	51,536			
Chignautla	28	26,087			
Chila	17	4,562			
Chila de la Sal	4	1,246			
Chilchotla	36	18,303			
Chinantla	9	2,264			
Coatepec	2	729			
Coatzingo	9	3,105			
Cohetzala	3	1,356			
Cohuecan	8	4,492			
Coronango	14	30,255			
Coxcatlán	43	19,764			
Coyomeapan	39	12,614			
Coyotepec	3	2,242			
Cuapiaxtla de Madero	16	7,183			
Cuautempan	15	8,497			
Cuautinchán	33	7,720			
Cuautlancingo	12	55,456			
Cuayuca de Andrade	28	3,221			
Cuetzalan del Progreso	157	45,781	1		
Cuyoaco	40	14,367			

PUEBLA

POBLACIÓN POR MUNICIPIO, NÚMERO DE LOCALIDADES Y RASTROS

MUNICIPIOS	NÚMERO DE LOCALIDADES	POBLACIÓN TOTAL	NÚMERO Y TIPO DE RASTROS		
			MUNICIPAL	PRIVADO	TIF
Domingo Arenas	10	5,597			
Eloxochitlán	44	11,347			
Epatlán	14	4,268			
Esperanza	21	13,398			
Francisco Z. Mena	101	16,013			
General Felipe Ángeles	12	17,447			
Guadalupe	24	6,355			
Guadalupe Victoria	29	15,041			
Hermenegildo Galeana	26	7,560			
Honey	10	6,687			
Huaquechula	56	25,425			
Huatlatlauca	22	6,540			
Huachinango	60	90,846	1		
Huehuetla	12	15,616			
Huehuetlán el Chico	16	8,332			
Huehuetlán el Grande	16	6,291			
Huejotzingo	51	59,822			
Hueyapan	18	11,105			
Hueytamalco	161	26,115	1		
Hueytlalpan	25	4,661			
Huitzilan de Serdán	24	12,088			
Huitziltepec	6	4,862			
Ixcamilpa de Guerrero	13	3,602			
Ixcaquixtla	16	7,458			
Ixtacamaxtitlán	126	25,160			
Ixtepec	9	6,745			
Izúcar de Matamoros	70	69,413	1		
Jalpan	77	12,070			
Jolalpan	28	11,771			
Jonotla	19	4,678			

PUEBLA

POBLACIÓN POR MUNICIPIO, NÚMERO DE LOCALIDADES Y RASTROS

MUNICIPIOS	NÚMERO DE LOCALIDADES	POBLACIÓN TOTAL	NÚMERO Y TIPO DE RASTROS		
			MUNICIPAL	PRIVADO	TIF
Jopala	27	12,749			
Juan C. Bonilla	5	14,814			
Juan Galindo	11	9,616			
Juan N. Méndez	16	4,977			
La Magdalena Tlatlauquitepec	1	426			
Lafragua	17	7,772			
Libres	64	28,333			
Los Reyes de Juárez	13	24,151			
Mazapiltepec de Juárez	17	2,422			
Mixtla	3	2,164			
Molcaxac	10	5,719			
Naupan	12	9,748			
Nauzontla	8	3,443			
Nealtican	6	10,513			
Nicolás Bravo	21	5,489			
Nopalucan	38	24,405			
Ocoatepec	16	4,519			
Ocoyucan	28	21,185			
Olintla	30	12,104			
Oriental	39	14,365			
Pahuatlán	32	18,209			
Palmar de Bravo	67	39,077			
Pantepec	79	18,251			
Petlalcingo	26	9,132			
Pixtla	22	4,097			
Puebla	118	1,485,941	1		
Quecholac	53	42,479			
Quimixtlán	62	19,609			
Rafael Lara Grajales	2	12,945			
San Andrés Cholula	22	80,118			

PUEBLA

POBLACIÓN POR MUNICIPIO, NÚMERO DE LOCALIDADES Y RASTROS

MUNICIPIOS	NÚMERO DE LOCALIDADES	POBLACIÓN TOTAL	NÚMERO Y TIPO DE RASTROS		
			MUNICIPAL	PRIVADO	TIF
San Antonio Cañada	8	4,518			
San Diego la Mesa Tochimiltzingo	4	1,281			
San Felipe Teotlalcingo	8	8,497			
San Felipe Tepatlán	12	4,309			
San Gabriel Chilac	6	13,386			
San Gregorio Atzompa	3	6,981			
San Jerónimo Tecuanipan	8	5,226			
San Jerónimo Xayacatlán	14	3,843			
San José Chiapa	26	7,414			
San José Miahuatlán	6	11,883			
San Juan Atenco	6	3,315			
San Juan Atzompa	1	765			
San Martín Texmelucan	36	130,316	1		
San Martín Totoltepec	3	770			
San Matías Tlalancaleca	33	17,069			
San Miguel Ixitlán	4	574			
San Miguel Xoxtla	4	10,664			
San Nicolás Buenos Aires	16	8,353			
San Nicolás de los Ranchos	11	9,749			
San Pablo Anicano	18	3,332			
San Pedro Cholula	15	113,436	1		
San Pedro Yeloixtlahuaca	12	3,224			
San Salvador el Seco	53	25,466			1
San Salvador el Verde	25	23,937			
San Salvador Huixcolotla	29	12,164			
San Sebastián Tlacotepec	57	12,688			
Santa Catarina Tlaltempan	1	795			
Santa Inés Ahuatempan	30	5,646			
Santa Isabel Cholula	6	9,192			
Santiago Miahuatlán	13	18,486			

PUEBLA

POBLACIÓN POR MUNICIPIO, NÚMERO DE LOCALIDADES Y RASTROS

MUNICIPIOS	NÚMERO DE LOCALIDADES	POBLACIÓN TOTAL	NÚMERO Y TIPO DE RASTROS		
			MUNICIPAL	PRIVADO	TIF
Santo Tomás Hueyotlipan	7	7,511			
Soltepec	11	11,115			
Tecali de Herrera	30	18,181			
Tecamachalco	62	64,380	1		1
Tecomatlán	21	5,068			
Tehuacán	76	260,923	1		1
Tehuizingo	44	10,320			
Tenampulco	40	6,721			
Teopantlán	17	4,220			
Teotlalco	11	2,971			
Tepanco de López	37	17,093			1
Tepango de Rodríguez	4	4,118			
Tepatlxco de Hidalgo	11	14,866			
Tepeaca	58	67,157			
Tepemaxalco	3	1,215			
Tepeojuma	16	7,465			
Tepetzintla	12	9,442			
Tepexco	9	6,263			
Tepexi de Rodríguez	40	19,156			
Tepeyahualco	27	15,814			
Tepeyahualco de Cuauhtémoc	6	2,976			
Tetela de Ocampo	82	24,459			
Teteles de Avila Castillo	5	5,548			
Teziutlán	31	88,970	1		
Tianguismanalco	9	9,689			
Tilapa	12	8,194			
Tlachichuca	36	26,787			
Tlacotepec de Benito Juárez	50	44,579			
Tlacuilotepec	56	16,797			
Tlahuapan	31	33,831			

PUEBLA

POBLACIÓN POR MUNICIPIO, NÚMERO DE LOCALIDADES Y RASTROS

MUNICIPIOS	NÚMERO DE LOCALIDADES	POBLACIÓN TOTAL	NÚMERO Y TIPO DE RASTROS		
			MUNICIPAL	PRIVADO	TIF
Tlaltenango	5	5,676			
Tlanepantla	12	4,623			
Tlaola	40	19,010			
Tlapacoya	16	6,034			
Tlapanalá	20	7,994			
Tlatlauquitepec	88	47,151			
Tlaxco	22	5,324			
Tochimilco	17	14,954			
Tochtepec	46	18,205			
Totoltepec de Guerrero	5	1,089			
Tulcingo	26	8,520			
Tuzamapan de Galeana	15	5,857			
Tzicatlacoyan	8	5,758			
Venustiano Carranza	125	26,465			
Vicente Guerrero	49	20,391			
Xayacatlán de Bravo	7	1,333			
Xicotepec	100	71,454	1		
Xicotlán	6	1,234			
Xiutetelco	40	34,575			
Xochiapulco	24	3,873			
Xochiltepec	3	3,041			
Xochitlán de Vicente Suárez	18	11,744			
Xochitlán Todos Santos	13	5,387			
Yaonáhuac	14	7,152			
Yehualtepec	24	20,875			
Zacapala	34	3,915			
Zacapoaxtla	46	50,447	1		
Zacatlán	95	69,833			
Zapotitlán	46	7,774			
Zapotitlán de Méndez	3	5,178			

PUEBLA

POBLACIÓN POR MUNICIPIO, NÚMERO DE LOCALIDADES Y RASTROS

MUNICIPIOS	NÚMERO DE LOCALIDADES	POBLACIÓN TOTAL	NÚMERO Y TIPO DE RASTROS		
			MUNICIPAL	PRIVADO	TIF
Zaragoza	9	14,452			
Zautla	47	18,567			
Zihuateutla	90	12,227			
Zinacatepec	5	14,574			
Zongozotla	4	4,369			
Zoquiapan	21	2,625			
Zoquitlán	54	18,688			
Total	6,242	5,383,133	13	0	4

FUENTE: ELABORACION PROPIA CON DATOS DEL INEGI Y SIAP

QUERÉTARO

POBLACION POR MUNICIPIO, NUMERO DE LOCALIDADES Y RASTROS

MUNICIPIOS	NÚMERO DE LOCALIDADES	POBLACIÓN TOTAL	NÚMERO Y TIPO DE RASTROS		
			MUNICIPAL	PRIVADO	TIF
Amealco de Bonfil	149	56,457	1		
Arroyo Seco	87	12,493			
Cadereyta de Montes	238	57,204	1		
Colón	122	51,625	1		1
Corregidora	121	104,218	1		
El Marqués	215	79,743			1
Ezequiel Montes	131	34,729	1		1
Huimilpan	75	32,728			
Jalpan de Serra	137	22,025			
Landa de Matamoros	105	18,905			
Pedro Escobedo	85	56,553			
Peñamiller	139	17,007			
Pinal de Amoles	203	25,325			
Querétaro	264	734,139			1
San Joaquín	67	7,634	1		
San Juan del Río	243	208,462	1		
Tequisquiapan	94	54,929	1		
Tolimán	109	23,963			
Total	2,584	1,598,139	8	0	4

FUENTE: ELABORACION PROPIA CON DATOS DEL INEGI Y SIAP

QUINTANA ROO

POBLACIÓN POR MUNICIPIO, NÚMERO DE LOCALIDADES Y RASTROS

MUNICIPIOS	NÚMERO DE LOCALIDADES	POBLACIÓN TOTAL	NÚMERO Y TIPO DE RASTROS		
			MUNICIPAL	PRIVADO	TIF
Benito Juárez	435	572,973	1	1	
Cozumel	135	73,193	1		
Felipe Carrillo Puerto	165	65,373	1		
Isla Mujeres	143	13,315			
José María Morelos	106	32,746	1		
Lázaro Cárdenas	58	22,434	1		
Othón P. Blanco	554	219,763	1	1	
Solidaridad	227	135,512	1		
Total	1,823	1,135,309	7	2	0

FUENTE: ELABORACION PROPIA CON DATOS DEL INEGI Y SIAP

SAN LUIS POTOSÍ

POBLACIÓN POR MUNICIPIO, NÚMERO DE LOCALIDADES Y RASTROS

MUNICIPIOS	NÚMERO DE LOCALIDADES	POBLACIÓN TOTAL	NÚMERO Y TIPO DE RASTROS		
			MUNICIPAL	PRIVADO	TIF
Ahualulco	89	17,428	1		
Alaquines	46	7,831			
Aquismón	184	45,074			
Armadillo de los Infante	56	4,506			
Axtla de Terrazas	108	32,721			
Cárdenas	34	17,804	1		
Catorce	119	9,159			
Cedral	68	16,948	1		
Cerritos	51	20,425	1		
Cerro de San Pedro	16	3,278	1	1	
Charcas	179	20,173	1		
Ciudad del Maíz	102	29,855	1		
Ciudad Fernández	97	41,052			
Ciudad Valles	453	156,859	1		
Coxcatlán	69	17,038			
Ebano	107	38,247	1		
El Naranjo	95	18,454			
Guadalcázar	117	24,893			
Huehuetlán	46	14,768			
Lagunillas	65	5,647			
Matehuala	136	82,726	1		
Matlapa	72	29,548	1		
Mexquitic de Carmona	120	48,484			
Moctezuma	131	18,344			
Rayón	62	14,616	1	1	
Rioverde	279	85,945	1	1	
Salinas	90	26,985	1		
San Antonio	60	9,274			
San Ciró de Acosta	68	9,885	1		
San Luis Potosí	225	730,950	1	1	1

SAN LUIS POTOSÍ

POBLACIÓN POR MUNICIPIO, NÚMERO DE LOCALIDADES Y RASTROS

MUNICIPIOS	NÚMERO DE LOCALIDADES	POBLACIÓN TOTAL	NÚMERO Y TIPO DE RASTROS		
			MUNICIPAL	PRIVADO	TIF
San Martín Chalchicuautla	204	21,576	1		
San Nicolás Tolentino	49	5,547			
San Vicente Tancuayalab	136	13,358	1		
Santa Catarina	91	10,910			
Santa María del Río	303	37,290	1		
Santo Domingo	57	11,333			
Soledad de Graciano Sánchez	130	226,803	1		
Tamasopo	171	26,908	1		
Tamazunchale	258	93,811	1		
Tampacán	88	15,767			
Tampamolón Corona	141	13,760			
Tamuín	287	35,446	1	1	2
Tancanhuitz	223	20,495	1		
Tanlajás	112	19,062			
Tanquián de Escobedo	84	13,389	1		
Tierra Nueva	101	8,998			
Vanegas	40	7,098			
Venado	124	13,948	1		
Villa de Arista	78	14,085			
Villa de Arriaga	101	14,952	1		
Villa de Guadalupe	80	9,238			
Villa de la Paz	14	4,967			
Villa de Ramos	104	34,516			
Villa de Reyes	131	42,010	1		
Villa Hidalgo	54	13,966			
Villa Juárez	26	9,775			
Xilitla	226	50,064			
Zaragoza	128	22,425			
Total	6,885	2,410,414	28	5	3

FUENTE: ELABORACION PROPIA CON DATOS DEL INEGI Y SIAP

SINALOA

POBLACIÓN POR MUNICIPIO, NÚMERO DE LOCALIDADES Y RASTROS

MUNICIPIOS	NÚMERO DE LOCALIDADES	POBLACIÓN TOTAL	NÚMERO Y TIPO DE RASTROS		
			MUNICIPAL	PRIVADO	TIF
Ahome	326	388,344	1		
Angostura	135	42,445	1		
Badiraguato	468	32,295			
Choix	345	31,763	1		
Concordia	195	27,001	1		
Cosalá	132	17,813			
Culiacán	970	793,730	4	1	3
El Fuerte	386	92,585	2		
Elota	131	46,462	1		
Escuinapa	95	49,655	1		
Guasave	512	270,260	1		
Mazatlán	406	403,888	1		
Mocorito	285	44,217	1		
Navolato	356	135,681	2		
Rosario	216	47,394	1		
Salvador Alvarado	93	76,537	1		
San Ignacio	221	23,355	1		
Sinaloa	603	85,017	1		
Total	5,875	2,608,442	21	1	3

FUENTE: ELABORACION PROPIA CON DATOS DEL INEGI Y SIAP

SONORA

POBLACIÓN POR MUNICIPIO, NÚMERO DE LOCALIDADES Y RASTROS

MUNICIPIOS	NÚMERO DE LOCALIDADES	POBLACIÓN TOTAL	NÚMERO Y TIPO DE RASTROS		
			MUNICIPAL	PRIVADO	TIF
Aconchi	7	2,452	1		
Agua Prieta	155	70,303	1		
Alamos	321	24,493	1		
Altar	111	8,357	1		
Arivechi	6	1,280	1		
Arizpe	81	2,959	1		
Atil	9	734			
Bacadéhuachi	7	1,264			
Bacanora	19	767	1		
Bacerac	10	1,346			
Bacoachi	44	1,456			
Bácum	195	20,892	1		2
Banámichi	12	1,464	1		
Baviácora	16	3,404	1		
Bavispe	10	1,263			
Benito Juárez	76	20,447	1		
Benjamín Hill	38	5,285			
Caborca	376	70,113	1		1
Cajeme	971	375,800	1		1
Cananea	59	32,157	1		
Carbó	73	4,644			
Cucurpe	101	798			
Cumpas	38	5,776	1		
Divisaderos	4	681			
Empalme	73	50,663	1		
Etchojoa	223	55,697	1		
Fronteras	84	7,470	1		
General Plutarco Elías Calles	99	12,416	1		
Granados	4	938	1		
Guaymas	334	134,153			

SONORA

POBLACIÓN POR MUNICIPIO, NÚMERO DE LOCALIDADES Y RASTROS

MUNICIPIOS	NÚMERO DE LOCALIDADES	POBLACIÓN TOTAL	NÚMERO Y TIPO DE RASTROS		
			MUNICIPAL	PRIVADO	TIF
Hermosillo	1034	701,838			5
Huachinera	18	1,223			
Huásabas	6	865	1		
Huatabampo	221	74,533	1		
Huépac	10	1,032	1		
Imuris	88	10,541	1		
La Colorada	72	1,754	1		
Magdalena	140	25,500	1		
Mazatán	21	1,363	1		
Moctezuma	25	4,322	1		
Naco	25	6,010	1		
Nácori Chico	11	1,743			
Nacozari de García	28	11,961	1		
Navojoa	336	144,598	1		2
Nogales	121	193,517	1		
Onavas	7	392	1		
Opodepe	63	2,634	1		
Oquitoa	12	409			
Pitiquito	111	9,117			
Puerto Peñasco	32	44,875	1		
Quiriego	146	3,049			
Rayón	18	1,543	1		
Rosario	109	5,165			
Sahuaripa	53	5,792	1		
San Felipe de Jesús	2	312	1		
San Ignacio Río Muerto	137	13,244	1		
San Javier	14	242	1		
San Luis Río Colorado	349	157,076	1		
San Miguel de Horcasitas	45	6,036			

SONORA

POBLACIÓN POR MUNICIPIO, NÚMERO DE LOCALIDADES Y RASTROS

MUNICIPIOS	NÚMERO DE LOCALIDADES	POBLACIÓN TOTAL	NÚMERO Y TIPO DE RASTROS		
			MUNICIPAL	PRIVADO	TIF
San Pedro de la Cueva	27	1,429	1		
Santa Ana	96	14,638	1		
Santa Cruz	35	1,786			
Sáric	49	2,486			
Soyopa	29	1,209	1		
Suaqui Grande	13	1,102	1		
Tepache	2	1,184	1		
Trincheras	44	1,670			
Tubutama	52	1,751			
Ures	80	8,420	1		
Villa Hidalgo	7	1,565	1		
Villa Pesqueira	46	1,374	1		
Yécora	87	6,089	1		
Total	7,377	2,394,861	50	0	11

FUENTE: ELABORACION PROPIA CON DATOS DEL INEGI Y SIAP

TABASCO

POBLACIÓN POR MUNICIPIO, NÚMERO DE LOCALIDADES Y RASTROS

MUNICIPIOS	NÚMERO DE LOCALIDADES	POBLACIÓN TOTAL	NÚMERO Y TIPO DE RASTROS		
			MUNICIPAL	PRIVADO	TIF
Balancán	394	53,038	1		
Cárdenas	170	219,563	1		
Centla	196	92,755	1		
Centro	206	558,524	1		1
Comalcalco	117	173,773	1		
Cunduacán	114	112,036	1		
Emiliano Zapata	76	26,576	1		
Huimanguillo	339	163,462	1		
Jalapa	62	33,596	1		
Jalpa de Méndez	63	72,969	1		
Jonuta	163	28,403	1		
Macuspana	221	142,954			
Nacajuca	69	86,105	1		
Paraíso	46	78,519	1		
Tacotalpa	88	42,833	1		
Teapa	57	49,262	1		
Tenosique	140	55,601	1		
Total	2,521	1,989,969	16	0	1

FUENTE: ELABORACION PROPIA CON DATOS DEL INEGI Y SIAP

TAMAULIPAS

POBLACIÓN POR MUNICIPIO, NÚMERO DE LOCALIDADES Y RASTROS

MUNICIPIOS	NÚMERO DE LOCALIDADES	POBLACIÓN TOTAL	NÚMERO Y TIPO DE RASTROS		
			MUNICIPAL	PRIVADO	TIF
Abasolo	58	11,862	1		
Aldama	396	27,676	1		1
Altamira	303	162,628			
Antiguo Morelos	111	8,561			
Burgos	160	4,782			
Bustamante	29	7,275			
Camargo	144	17,587			
Casas	145	4,123			
Ciudad Madero	1	193,045			
Cruillas	90	2,268			
El Mante	252	112,061	1		
Gómez Farías	126	8,464			
González	362	40,946	1		
Güémez	198	14,424			
Guerrero	54	3,861	1		
Gustavo Díaz Ordaz	97	15,028			
Hidalgo	174	23,357	1		
Jaumave	73	14,021			
Jiménez	66	8,230			1
Llera	231	17,317	1		
Mainero	56	2,465			
Matamoros	758	462,157	1		
Méndez	185	4,785			
Mier	20	6,539	1		
Miguel Alemán	56	24,020	1		
Miquihuana	16	3,390			
Nuevo Laredo	64	355,827	1		1

TAMAULIPAS

POBLACIÓN POR MUNICIPIO, NÚMERO DE LOCALIDADES Y RASTROS

MUNICIPIOS	NÚMERO DE LOCALIDADES	POBLACIÓN TOTAL	NÚMERO Y TIPO DE RASTROS		
			MUNICIPAL	PRIVADO	TIF
Nuevo Morelos	45	3,051			
Ocampo	145	12,477	1		
Padilla	104	12,609			
Palmillas	21	1,603			
Reynosa	488	526,888		1	
Río Bravo	432	106,842	1		
San Carlos	221	9,261			
San Fernando	410	57,756	1		
San Nicolás	16	1,044			
Soto la Marina	447	22,826	1		1
Tampico	6	303,924	1		
Tula	122	25,687			
Valle Hermoso	247	62,193	1		
Victoria	228	293,044		1	
Villagrán	145	6,457			
Xicoténcatl	194	21,877	1		
Total	7,496	3,024,238	18	2	4

FUENTE: ELABORACION PROPIA CON DATOS DEL INEGI Y SIAP

TLAXCALA

POBLACION POR MUNICIPIO, NUMERO DE LOCALIDADES Y RASTROS

MUNICIPIOS	NÚMERO DE LOCALIDADES	POBLACIÓN TOTAL	NÚMERO Y TIPO DE RASTROS		
			MUNICIPAL	PRIVADO	TIF
Acuamanala de Miguel Hidalgo	3	5,081			
Alzayanca	56	14,333			
Amaxac de Guerrero	3	7,878			
Apetatitlán de Antonio Carvajal	5	12,268			
Apizaco	18	73,097	1		
Atlangatepec	63	5,487			
Benito Juárez	3	5,157			
Calpulalpan	92	40,790	1		
Chiautempan	20	63,300		2	
Contla de Juan Cuamatzi	9	32,341			
Cuapixtla	26	12,601			
Cuaxomulco	5	4,340			
El Carmen Tequexquilita	4	13,926			
Emiliano Zapata	20	3,791			
Españita	32	8,019			
Huamantla	104	77,076	1		
Hueyotlipan	46	12,705			
Ixtacuixtla de Mariano Matamoros	63	32,574			1
Ixtenco	5	6,279			
La Magdalena Tlaltelulco	1	15,046			
Lázaro Cárdenas	7	2,548			
Mazatecochco de José María Morelos	9	8,573			
Muñoz de Domingo Arenas	12	4,010			
Nanacamilpa de Mariano Arista	37	15,672	1		
Nativitas	39	21,863			
Panotla	20	22,368			
Papalotla de Xicohténcatl	8	24,616			
San Damián Texoloc	2	4,480			
San Francisco Tetlanohcan	3	10,029			
San Jerónimo Zacualpan	4	3,066			

TLAXCALA

POBLACION POR MUNICIPIO, NUMERO DE LOCALIDADES Y RASTROS

MUNICIPIOS	NÚMERO DE LOCALIDADES	POBLACIÓN TOTAL	NÚMERO Y TIPO DE RASTROS		
			MUNICIPAL	PRIVADO	TIF
San José Teacalco	6	5,118			
San Juan Huactzinco	6	6,577			
San Lorenzo Axocomanitla	5	4,817			
San Lucas Tecopilco	12	2,623			
San Pablo del Monte	26	64,107			
Sanctórum de Lázaro Cárdenas	22	7,553			
Santa Ana Nopalucan	3	6,074			
Santa Apolonia Teacalco	7	3,860			
Santa Catarina Ayometla	1	7,306			
Santa Cruz Quilehla	2	5,379			
Santa Cruz Tlaxcala	12	15,193			
Santa Isabel Xiloxotla	1	4,118			
Tenancingo	6	10,632			
Teolocholco	11	19,435			
Tepetitla de Lardizábal	22	16,368		1	
Tepeyanco	9	9,176			
Terrenate	38	12,629			
Tetla de la Solidaridad	43	24,737			
Tetlatlahuca	15	11,474			
Tlaxcala	15	83,748	1		
Tlaxco	160	36,506	1		
Tocatlán	2	5,033			
Totolac	9	19,606			
Tzompantepec	14	12,571			
Xaloztoc	11	19,642			
Xaltocan	21	8,474			
Xicohtzinco	1	10,732			
Yauhquemecan	14	27,860			
Zacatelco	10	35,316			
Zitlaltepec	6	8,229			
Total	1,229	1,068,207	6	3	1

FUENTE: ELABORACION PROPIA CON DATOS DEL INEGI Y SIAP

VERACRUZ

POBLACIÓN POR MUNICIPIO, NÚMERO DE LOCALIDADES Y RASTROS

MUNICIPIOS	NÚMERO DE LOCALIDADES	POBLACIÓN TOTAL	NÚMERO Y TIPO DE RASTROS		
			MUNICIPAL	PRIVADO	TIF
Acajete	42	7,558			
Acatlán	6	2,893			
Acayucan	258	79,459		1	
Actopan	211	37,867			
Acula	31	4,732			
Acultzingo	37	18,689			
Agua Dulce	77	44,322	1		
Alpatláhuac	37	8,988			
Alto Lucero de Gutiérrez Barrios	137	25,893			
Altotonga	89	56,962	1		
Alvarado	255	48,178	1		
Amatitlán	30	7,155	1		
Amatlán de los Reyes	70	38,287		1	
Angel R. Cabada	183	32,960			
Apazapan	11	3,534			
Aquila	5	1,616			
Astacinga	25	4,846			
Atlahuilco	31	9,038			
Atoyac	72	21,530	1		
Atzacan	15	17,960			
Atzalan	190	43,570			
Ayahualulco	36	23,431			
Banderilla	19	19,170			
Benito Juárez	75	16,446			
Boca del Río	12	141,906			
Calcahualco	32	12,466			
Camarón de Tejeda	33	5,660			
Camerino Z. Mendoza	4	39,002	1		
Carlos A. Carrillo	55	21,962	1		
Carrillo Puerto	96	14,444			

VERACRUZ

POBLACIÓN POR MUNICIPIO, NÚMERO DE LOCALIDADES Y RASTROS

MUNICIPIOS	NÚMERO DE LOCALIDADES	POBLACIÓN TOTAL	NÚMERO Y TIPO DE RASTROS		
			MUNICIPAL	PRIVADO	TIF
Castillo de Teayo	67	18,424	1		
Catemaco	275	46,702			
Cazones	75	23,059			
Cerro Azul	37	24,739	1	2	
Chacaltianguis	73	11,416	1		
Chalma	69	13,067			
Chiconamel	50	6,811			
Chiconquiaco	50	12,516			
Chicontepepec	305	55,373			
Chinameca	84	13,960	1		
Chinampa de Gorostiza	69	14,143			
Chocamán	17	16,549		1	
Chontla	103	14,549			
Chumatlán	7	3,371			
Citlaltépetl	31	11,013			
Coacoatzintla	22	8,294			
Coahuitlán	13	7,243			
Coatepec	108	79,787	1	1	
Coatzacoalcos	60	280,363		1	
Coatzintla	118	43,106			
Coetzala	6	1,958			
Colipa	58	5,813			
Comapa	69	16,870			
Córdoba	89	186,623	1		
Cosamaloapan de Carpio	121	54,518			
Cosautlán de Carvajal	24	14,724			
Coscomatepec	60	47,013	1		
Cosoleacaque	159	104,970	1		
Cotaxtla	209	18,821			
Coxquihui	28	14,942			

VERACRUZ

POBLACIÓN POR MUNICIPIO, NÚMERO DE LOCALIDADES Y RASTROS

MUNICIPIOS	NÚMERO DE LOCALIDADES	POBLACIÓN TOTAL	NÚMERO Y TIPO DE RASTROS		
			MUNICIPAL	PRIVADO	TIF
Coyutla	40	20,843			
Cuichapa	21	10,930			
Cuitláhuac	75	23,209	1		
El Higo	115	18,392	1		
Emiliano Zapata	132	49,476			
Espinal	82	24,823			
Filomeno Mata	9	14,426			
Fortín	47	53,311			
Gutiérrez Zamora	58	24,322	1		
Hidalgotitlán	151	17,395	1		
Huatusco	67	49,081	1		
Huayacocotla	99	19,313			
Hueyapan de Ocampo	103	38,175			
Huiloapan	3	6,232			
Ignacio de la Llave	53	17,370			
Ilamatlán	26	13,319			
Isla	346	38,422			1
Ixcatepec	56	12,664			
Ixhuacán de los Reyes	46	9,933			
Ixhuatlán de Madero	162	48,609			
Ixhuatlán del Café	30	19,404			
Ixhuatlán del Sureste	64	14,015	1		
Ixhuatlancillo	18	15,644			
Ixmatlahuacan	89	5,669			
Ixtaczoquitlán	60	60,605			
Jalacingo	40	37,791			
Jalcomulco	7	4,690			
Jáltipan	126	37,200	1		
Jamapa	41	9,772			
Jesús Carranza	293	24,069			

VERACRUZ

POBLACIÓN POR MUNICIPIO, NÚMERO DE LOCALIDADES Y RASTROS

MUNICIPIOS	NÚMERO DE LOCALIDADES	POBLACIÓN TOTAL	NÚMERO Y TIPO DE RASTROS		
			MUNICIPAL	PRIVADO	TIF
Jilotepec	29	13,653			
José Azueta	148	22,920			
Juan Rodríguez Clara	187	34,389			
Juchique de Ferrer	120	16,360			
La Antigua	38	25,409			
La Perla	49	18,930			
Landero y Coss	3	1,549			
Las Choapas	630	70,092	1		
Las Minas	10	2,824			
Las Vigas de Ramírez	42	15,036			
Lerdo de Tejada	29	18,640			
Los Reyes	19	4,835			
Magdalena	7	2,649			
Maltrata	34	14,813			
Manlio Fabio Altamirano	93	20,374			
Mariano Escobedo	46	30,509			
Martínez de la Torre	188	97,768	1	1	
Mecatlán	15	11,256			
Mecayapan	66	13,633			
Medellín	144	38,840			
Miahuatlán	12	4,083			
Minatitlán	278	151,983		1	
Misantla	207	59,980	1		
Mixtla de Altamirano	39	9,572			
Moloacán	108	15,883	1		
Nanchital de Lázaro Cárdenas del Río	23	26,804	1		
Naolinco	40	18,885			
Naranjal	9	4,324			
Naranjos Amatlán	76	26,119	1		
Nautla	123	10,023			

VERACRUZ

POBLACIÓN POR MUNICIPIO, NÚMERO DE LOCALIDADES Y RASTROS

MUNICIPIOS	NÚMERO DE LOCALIDADES	POBLACIÓN TOTAL	NÚMERO Y TIPO DE RASTROS		
			MUNICIPAL	PRIVADO	TIF
Nogales	22	31,818	1		
Oluta	61	13,637			
Omealca	59	21,620	1		
Orizaba	5	117,289	1	1	
Otatitlán	27	5,562	1		
Oteapan	3	12,759	1		
Ozuluama de Mascareñas	980	23,190			
Pajapan	40	14,621			
Pánuco	593	91,006	1		
Papantla	388	152,863	1		
Paso de Ovejas	93	29,828	1		
Paso del Macho	138	27,331	1		
Perote	55	61,272	1		
Platón Sánchez	127	17,670			
Playa Vicente	201	38,125	1		
Poza Rica de Hidalgo	38	181,438	1		
Pueblo Viejo	73	52,593	1		
Puente Nacional	87	20,148			
Rafael Delgado	15	17,473			
Rafael Lucio	14	5,966			
Río Blanco	5	40,018	1		
Saltabarranca	36	5,753			
San Andrés Tenejapan	8	2,488			
San Andrés Tuxtla	235	148,447	1		
San Juan Evangelista	218	30,826	1		
San Rafael	97	28,291			
Santiago Sochiapan	78	7,639			
Santiago Tuxtla	239	54,939	1		
Sayula de Alemán	236	28,813			
Sochiapa	10	3,183			

VERACRUZ

POBLACIÓN POR MUNICIPIO, NÚMERO DE LOCALIDADES Y RASTROS

MUNICIPIOS	NÚMERO DE LOCALIDADES	POBLACIÓN TOTAL	NÚMERO Y TIPO DE RASTROS		
			MUNICIPAL	PRIVADO	TIF
Soconusco	46	12,456			
Soledad Atzompa	34	19,189			
Soledad de Doblado	138	26,807	1		
Soteapan	62	28,104			
Tamalín	100	11,269			
Tamiahua	187	23,984			
Tampico Alto	232	11,971	1		
Tancoco	27	5,844			
Tantima	140	13,248			
Tantoyuca	494	97,949	1		
Tatahuicapan de Juárez	46	12,350			
Tatatila	44	5,273			
Tecolutla	226	24,258			
Tehuipango	38	20,406			
Temapache	327	100,790	1		
Tempoal	452	33,107			1
Tenampa	15	5,646			
Tenochtitlán	23	4,995			
Teocelo	28	15,130	1		
Tepatlxaco	10	7,618			
Tepetlán	23	8,703			
Tepetzintla	64	13,672			
Tequila	36	12,206			
Texcatepec	34	9,733			
Texhuacán	16	4,740			
Texistepec	126	18,114	1		
Tezonapa	138	47,878	1		
Tierra Blanca	471	86,075	1		1
Tihuatlán	358	80,923		1	1
Tlachichilco	64	10,729			

VERACRUZ

POBLACIÓN POR MUNICIPIO, NÚMERO DE LOCALIDADES Y RASTROS

MUNICIPIOS	NÚMERO DE LOCALIDADES	POBLACIÓN TOTAL	NÚMERO Y TIPO DE RASTROS		
			MUNICIPAL	PRIVADO	TIF
Tlacojalpan	15	4,428	1		
Tlacolulan	36	9,420			
Tlacotalpan	147	13,845	1		
Tlacotepec de Mejía	4	3,529			
Tlaxicoyan	264	35,442	1		
Tlalnahuayocan	48	13,855			
Tlaltetela	42	13,594			
Tlapacoyan	70	54,321	1		
Tlaquilpa	68	6,554			
Tlilapan	5	4,536			
Tomatlán	10	6,250			
Tonayán	22	5,293			
Totutla	32	15,016			
Tres Valles	244	42,855	1		
Túxpam	383	134,394	1	3	
Tuxtilla	6	2,126			
Ursulo Galván	37	26,909			
Uxpanapa	111	24,906			
Vega de Alatorre	157	18,507	1		
Veracruz	95	512,310			1
Villa Aldama	7	9,573			
Xalapa	58	413,136	1		
Xico	57	32,200			
Xoxocotla	16	4,641			
Yanga	41	15,547		1	
Yecuatla	66	11,446			
Zacualpan	71	6,717			
Zaragoza	18	9,909	1		
Zentla	52	11,980			
Zongolica	143	39,156			
Zontecomatlán de López y Fuentes	91	13,091			
Zozocolco de Hidalgo	30	12,455			
Total	20,527	7,110,214	62	15	5

FUENTE: ELABORACION PROPIA CON DATOS DEL INEGI Y SIAP

YUCATÁN

POBLACIÓN POR MUNICIPIO, NÚMERO DE LOCALIDADES Y RASTROS

MUNICIPIOS	NÚMERO DE LOCALIDADES	POBLACIÓN TOTAL	NÚMERO Y TIPO DE RASTROS		
			MUNICIPAL	PRIVADO	TIF
Abalá	11	5,976			
Acanceh	19	14,312			
Akil	13	9,765			
Baca	17	5,357			
Bokobá	3	1,958			
Buctzotz	33	8,379	1		
Cacalchén	1	6,399			
Calotmul	11	3,839			
Cansahcab	7	4,738	1		
Cantamayec	14	2,283			
Celestún	14	6,269			
Cenotillo	14	3,540	1		
Conkal	8	8,495			
Cuncunul	19	1,503			
Cuzamá	6	4,800			
Chacsinkín	138	2,577			
Chankom	34	4,340			
Chapab	7	2,922			
Chemax	6	30,023			
Chicxulub Pueblo	15	3,848			
Chichimilá	3	7,439			
Chikindzonot	51	4,045			
Chocholá	10	4,339			
Chumayel	6	2,937			
Dzán	1	4,587			
Dzemul	14	3,263			
Dzidzantún	9	8,165	1		
Dzilam de Bravo	10	2,248			
Dzilam González	16	5,841	1		
Dzités	5	3,443			

YUCATÁN

POBLACIÓN POR MUNICIPIO, NÚMERO DE LOCALIDADES Y RASTROS

MUNICIPIOS	NÚMERO DE LOCALIDADES	POBLACIÓN TOTAL	NÚMERO Y TIPO DE RASTROS		
			MUNICIPAL	PRIVADO	TIF
Dzoncauich	3	2,782			
Espita	17	14,432	1		
Halachó	8	18,125	1		
Hocabá	4	5,824			
Hoctún	5	5,586			
Homún	10	6,951			
Huhí	5	4,497			
Hunucmá	10	28,100	1		
Ixil	7	3,598	1		
Izamal	15	24,334	1		
Kanasín	31	51,774	1		
Kantunil	5	5,362			
Kaua	9	2,556			
Kinchil	2	5,964	1		
Kopomá	2	2,217			
Mama	4	2,697			
Maní	10	4,867			
Maxcanú	19	20,830	1		
Mayapán	6	2,972			
Mérida	133	781,146	1	2	1
Mocochá	9	2,915			
Motul	35	31,547	1		
Muna	12	11,763	1		
Muxupip	4	2,627			
Opichén	5	5,619			
Oxkutzcab	30	27,084	1		
Panabá	78	7,543			
Peto	56	22,386	1		
Progreso	18	49,454	1		
Quintana Roo	1	965			

YUCATÁN

POBLACIÓN POR MUNICIPIO, NÚMERO DE LOCALIDADES Y RASTROS

MUNICIPIOS	NÚMERO DE LOCALIDADES	POBLACIÓN TOTAL	NÚMERO Y TIPO DE RASTROS		
			MUNICIPAL	PRIVADO	TIF
Río Lagartos	19	3,272			
Sacalum	5	4,272	1		
Samahil	5	4,764			
Sanahcat	28	1,526			
San Felipe	3	1,838			
Santa Elena	5	3,617			
Seyé	8	8,997			
Sinanché	5	2,972			
Sotuta	5	8,081			
Sucilá	20	3,714	1		
Sudzal	7	1,560			
Suma	4	1,768			
Tahdziú	20	3,891			
Tahmek	9	3,501			
Teabo	16	5,602			
Tecoh	18	15,438			
Tekal de Venegas	5	2,464			
Tekantó	5	3,780	1		
Tekax	91	37,454	1		
Tekit	21	9,163			
Tekom	11	2,933			
Telchac Pueblo	6	3,404			
Telchac Puerto	4	1,626			
Temax	11	6,764	1		
Temozón	74	14,008			
Tepakán	2	2,091	1		
Tetiz	6	4,468			
Teya	3	1,968			
Ticul	21	35,621	1		
Timucuy	8	6,351			

YUCATÁN

POBLACIÓN POR MUNICIPIO, NÚMERO DE LOCALIDADES Y RASTROS

MUNICIPIOS	NÚMERO DE LOCALIDADES	POBLACIÓN TOTAL	NÚMERO Y TIPO DE RASTROS		
			MUNICIPAL	PRIVADO	TIF
Tinum	21	9,960			
Tixcacalcupul	18	6,173			
Tixkokob	13	16,151	1		
Tixmehuac	22	4,329			
Tixpéhual	7	5,001			
Tizimín	329	69,553	1		1
Tunkás	15	3,421			
Tzucacab	40	13,564			
Uayma	4	2,997			
Ucú	5	3,057			
Umán	54	53,268	1		1
Valladolid	192	68,863	1		1
Xocchel	3	2,935			
Yaxcabá	49	13,909			
Yaxkukul	5	2,656			
Yobaín	6	2,056			
Total	2,296	1,818,948	30	2	4

FUENTE: ELABORACION PROPIA CON DATOS DEL INEGI Y SIAP

ZACATECAS

POBLACIÓN POR MUNICIPIO, NÚMERO DE LOCALIDADES Y RASTROS

MUNICIPIOS	NÚMERO DE LOCALIDADES	POBLACIÓN TOTAL	NÚMERO Y TIPO DE RASTROS		
			MUNICIPAL	PRIVADO	TIF
Apozol	48	5,898		1	
Apulco	35	4,801			
Atolinga	25	2,738	1		
Benito Juárez	24	3,904			
Calera	101	36,106	1		
Cañitas de Felipe Pescador	10	7,893	1		
Chalchihuites	75	10,519	1		
Concepción del Oro	65	11,857	1		
Cauhtémoc	41	11,272	1		
El Plateado de Joaquín Amaro	24	1,619			
El Salvador	21	2,866			
Fresnillo	546	196,538	1		2
Genaro Codina	51	7,369			
General Enrique Estrada	27	5,639	1	1	
General Francisco R. Murguía	73	21,021	1		
General Pánfilo Natera	41	21,398			
Guadalupe	95	129,387	2		
Huanusco	50	4,239	1		
Jalpa	141	22,909	1		
Jerez	123	52,594	1		2
Jiménez del Teul	53	4,855	1		
Juan Aldama	19	18,498	1		
Juchipila	31	11,603	1		
Loreto	83	43,411	1		
Luis Moya	54	10,982	1		
Mazapil	169	15,589			
Melchor Ocampo	34	2,506			
Mezquital del Oro	56	2,475	1		
Miguel Auza	41	20,683	1		
Momax	23	2,684	1		

ZACATECAS

POBLACIÓN POR MUNICIPIO, NÚMERO DE LOCALIDADES Y RASTROS

MUNICIPIOS	NÚMERO DE LOCALIDADES	POBLACIÓN TOTAL	NÚMERO Y TIPO DE RASTROS		
			MUNICIPAL	PRIVADO	TIF
Monte Escobedo	155	8,855	1		
Morelos	24	10,543	1		
Moyahua de Estrada	48	4,600	1		
Nochistlán de Mejía	153	26,195	1		
Noria de Ángeles	41	13,197			
Ojocaliente	99	37,545	1		
Pánuco	73	14,897			
Pinos	302	66,174			
Río Grande	58	57,708	1		
Sain Alto	66	19,333	1		
Santa María de la Paz	20	2,601			
Sombrerete	188	58,201	1		
Susticacán	4	1,235			
Tabasco	53	14,806	1		
Tepechitlán	52	7,965	1		
Tepetongo	49	7,080	1		
Teul de González Ortega	41	5,279	1		
Tlaltenango de Sánchez Román	75	21,636	1		
Trancoso	29	15,362	1		
Trinidad García de la Cadena	29	2,964	1		
Valparaíso	258	32,499	1		
Vetagrande	13	8,358			
Villa de Cos	218	30,420	1		
Villa García	54	16,540	1		
Villa González Ortega	31	11,856			
Villa Hidalgo	51	17,195			
Villanueva	120	28,760	1		
Zacatecas	72	132,035	1		
Total	4,555	1,367,692	42	2	4

FUENTE: ELABORACION PROPIA CON DATOS DEL INEGI Y SIAP

GLOSARIO

GLOSARIO

AVES:	Se refiere a las aves de corral como pollos y gallinas, cuya finalidad zootécnica es la producción de carne y huevo para consumo humano.
BOVINO PARA CARNE:	Animales de la especie bovina, que está especializada en la producción de carne.
BOVINO PARA LECHE:	Animales de la especie bovina, que está especializada en la producción de leche.
CARNE EN CANAL DE BOVINO:	Parte del cuerpo del animal sacrificado después de retirarle la piel, cabeza, vísceras con sus contenidos, sangre y parte distal de los miembros.
CARNE EN CANAL DE OVINO:	Parte del cuerpo del animal sacrificado después de retirarle la piel, cabeza, vísceras con sus contenidos, sangre y parte distal de los miembros.
CARNE EN CANAL DE CAPRINO:	Parte del cuerpo del animal sacrificado después de retirarle la piel, cabeza, vísceras con sus contenidos, sangre y parte distal de los miembros.
CARNE EN CANAL DE PORCINO:	Se entiende por carne en canal al cuerpo del animal sacrificado, desangrado, sin pelo, eviscerado (pudiendo permanecer los riñones y la grasa interna), con cuero y con la cabeza adherida por los tejidos blandos al resto del cuerpo.
CARNE EN CANAL DE AVE Y GUAJOLOTE:	Es el pollo, gallina o guajolote sacrificado, desangrado y desplumado, al cual se le ha quitado la cabeza, el pescuezo, el buche, las patas, la glándula aceitosa de la cola, las vísceras abdominales y torácicas, a excepción del corazón y los pulmones.
ESPECIE GANADERA:	Es la unidad básica de clasificación que permite ubicar en la categoría que les corresponde a los animales con características y rasgos comunes entre si.
GANADO BOVINO:	Especie animal cuya finalidad zootécnica, de acuerdo a su raza o hibridación, es la producción de leche, carne o ambos; incluye toros, bueyes, vacas, toretes, vaquillas y becerros.
GANADO CAPRINO:	Especie animal cuya finalidad zootécnica, de acuerdo a su raza o hibridación, es fundamentalmente la producción de carne y/o leche; se les conoce como cabras o chivas(os).
GANADO OVINO:	Especie animal cuya finalidad zootécnica, de acuerdo a su raza o hibridación, es fundamentalmente la

producción de carne y/o lana; se refiere a los borregos, corderos y carneros.

GANADO PORCINO:	Especie animal cuya finalidad zootécnica es principalmente la producción de carne y manteca; también se denomina como marrano, puerco, cochino o cerdo.
GUAJOLOTE:	Ave doméstica originaria de México que pertenece al orden de las gallináceas; su finalidad zootécnica es la producción de carne, también conocida como pavo. A su manejo se le denomina meleagricultura.
MATADERO	Espacio que carece de una infraestructura apropiada para la matanza de animales, son adaptaciones domiciliarias en el traspatio o en lugares libres, incluso en el campo o en un árbol; por lo que las condiciones y manejo higiénico-sanitario de la carne son prácticamente nulas. Este tipo de lugares de sacrificio rústico recibe localmente nombres diversos, según la región en cuestión. No cuentan con autorización alguna para llevar a cabo el sacrificio y manejo higiénico-sanitario de la carne
PESO EN CANAL:	Es el volumen físico que tiene el animal puesto en canal de los rastros.
PESO EN PIE:	Es el volumen físico que tiene el animal vivo con destino al sacrificio o exportación.
POBLACIÓN GANADERA:	Conjunto de animales domésticos de una o varias especies.
PRODUCCIÓN PECUARIA:	Es la cantidad de producción que se obtiene de una especie animal, en un período determinado, ya sea que ésta lo produzca o bien que la especie misma sea el producto, cuantificado en miles de litros o toneladas.
PRODUCCIÓN DE GANADO Y AVE EN PIE:	Corresponde al número y/o peso de animales vivos con destino al sacrificio o exportación.
PRODUCTO GANADERO:	Es el bien específico que resultó del proceso productivo en cada una de las especies durante el periodo seleccionado.
RASTRO MUNICIPAL	Se refiere al espacio físico e infraestructura como centro de sacrificio, administrado por la autoridad municipal que tiene un responsable a su cargo que registra el número de animales que entran al sacrificio.
RASTRO PRIVADO	Empresa privada con características heterogéneas, algunas se manejan con las similitudes y lineamientos bajo los que opera una planta TIF (sin tener la certificación TIF), otras pueden tener

particularidades de rastros municipales. Cuentan con permisos de salud de la autoridad correspondiente. Son establecimientos registrados.

**ESTABLECIMIENTO TIPO
INSPECCIÓN FEDERAL
(TIF)**

Es el que está bajo la normatividad y autorización del SENASICA/SAGARPA, cuenta con la infraestructura, tecnología, equipo y personal capacitado para realizar un manejo higiénico-sanitario desde el pre-sacrificio hasta la industrialización de la carne y subproductos de los animales de abasto, que garantiza la calidad e inocuidad de los mismos. Este tipo de establecimiento cuenta con vigilancia sanitaria aprobada por el SENASICA/SAGARPA, mediante médicos veterinarios aprobados, conforme a la Ley y Norma correspondiente, además de ser evaluados periódicamente.

SACRIFICIO:

Es la acción de suprimir la vida a una especie animal a efecto de aprovechar su carne como producción para el consumo humano.

ANEXO TRABAJO DE CAMPO

TRABAJO DE CAMPO

Durante los años de 2005 y 2006 se realizaron visitas programadas a 20 y 34 rastros respectivamente, en 18 Estados, para aplicar encuestas al azar por tipo de rastro (centro), con la finalidad de conocer más a detalle esta actividad:

- En 2005 las visitas se realizaron para verificar localizaciones de acuerdo a la información recibida de las Delegaciones SAGARPA para el DNCS.
- En 2006 el propósito fue obtener parámetros técnicos productivos de las especies que se sacrifican, capacidad de la infraestructura de los centros de sacrificio, y de haber, registros sobre movilización de ganado para sacrificio.

En el primer caso, se corroboró una alta veracidad de la información (operación y ubicación) recibida previamente sobre los centros de sacrificio para integrar el DNCS, respecto de las evidencias obtenidas en la visita, sólo en dos casos los rastros ya no operaban.

En el segundo, se obtuvo información sobre parámetros técnicos de producción de carne en canal de las especies pecuarias con base en los registros administrativos de los rastros.

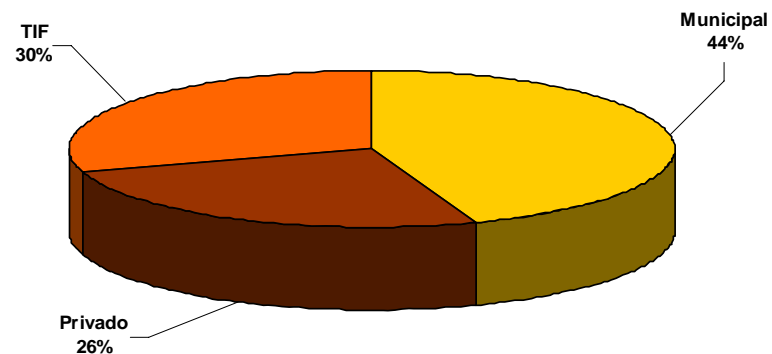
Para las visitas de 2006, los criterios utilizados para determinar en qué estados y a que rastros se aplicaría la encuesta, fueron los siguientes:

- Estados del norte, centro y sur del país.
- Rastros que preferentemente sacrificaran la especie bovina.
- Ocho de los estados más importantes en producción de carne en canal de esta especie, con base en datos del 2005 y otros estados para las demás especies, sin excluir el bovino, y
- Capacidad instalada de mediana a considerablemente alta.

**NÚMERO Y TIPO DE CENTROS DE SACRIFICIO
VISITADOS
2005 Y 2006**

ESTADO	MUNICIPAL	PRIVADO	TIF
AGUASCALIENTES	1	2	
CHIAPAS	2	1	
CHIHUAHUA	1		1
COAHUILA		1	1
DURANGO		2	
JALISCO	3		
MÉXICO	1	4	
MICHOACÁN	2		
NUEVO LEÓN			2
OAXACA	3	2	
PUEBLA	2		
QUERÉTARO	1		2
SINALOA	2		2
SONORA			2
TABASCO	1		1
TAMAULIPAS		1	3
VERACRUZ	3	1	2
ZACATECAS	2		
TOTAL	24	14	16

**CENTROS DE SACRIFICIO VISITADOS DURANTE LOS AÑOS
2005 Y 2006**



Los temas de la encuesta en el 2006 fueron los siguientes:

Origen de los animales

Se incluyó este apartado con el objetivo de saber si los rastros registran sistemáticamente el origen de los animales que se llevan a sacrificio.

Pesos en pie y en canal

El propósito fue obtener los pesos promedio en pie y en canal de los animales que se llevan a sacrificio en los diferentes tipos de rastros.

Edad y sexo de los animales sacrificados

El objeto fue obtener registros de la edad y el sexo de los animales que se sacrifican por tipo de rastros, ya que permiten establecer parámetros de rendimientos según la función zootécnica del ganado que se lleva sacrificio.

Peso de los productos derivados de la matanza o sacrificio

Considerando que la carne en canal más los esquilmos y desperdicios que derivan del sacrificio representan el peso en pie de los animales, estos datos aportan información adicional de validación para la generación de la estadística de producción de carne en canal.

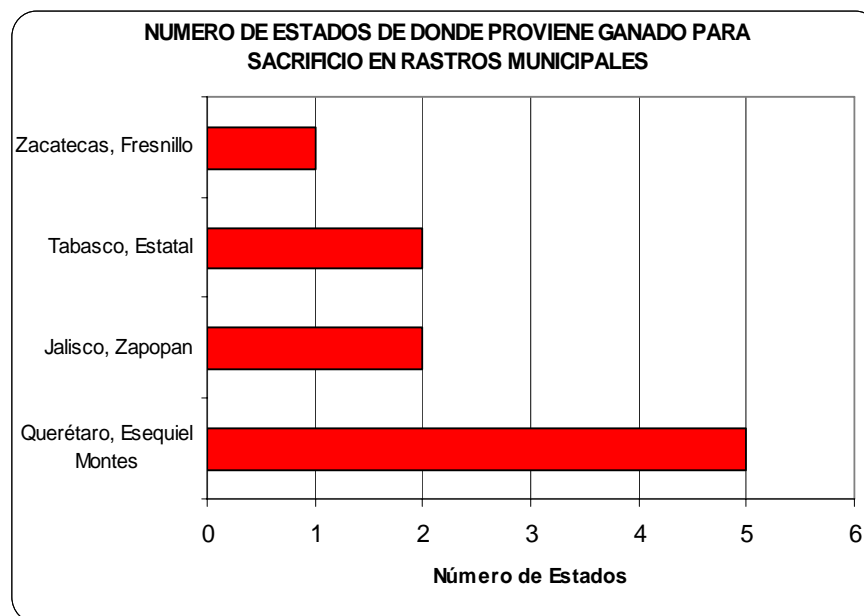
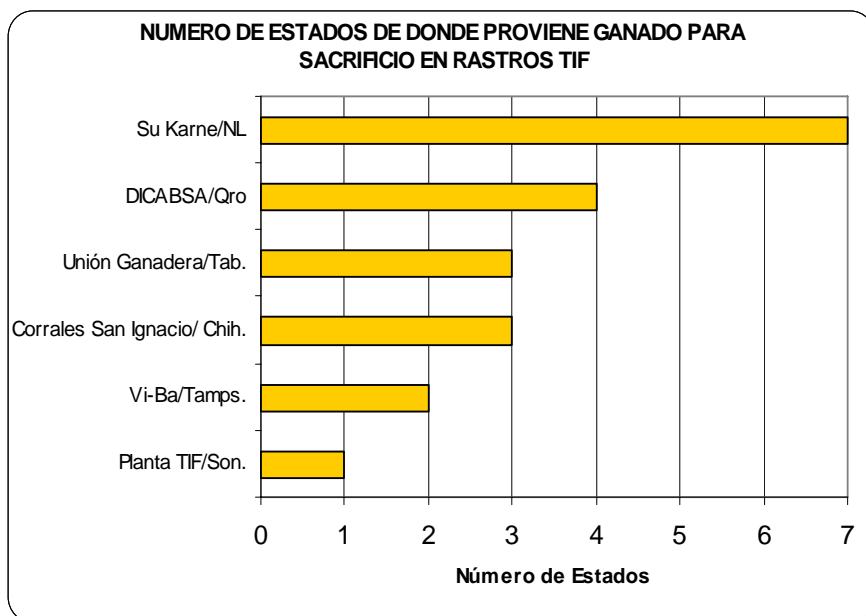
Capacidad instalada y utilizada

Permite establecer los niveles de producción de la infraestructura para el sacrificio, así como sus niveles de subutilización, de darse los casos. Además, es un referente para identificar la concentración de esta actividad en un estado o región.

RESULTADOS

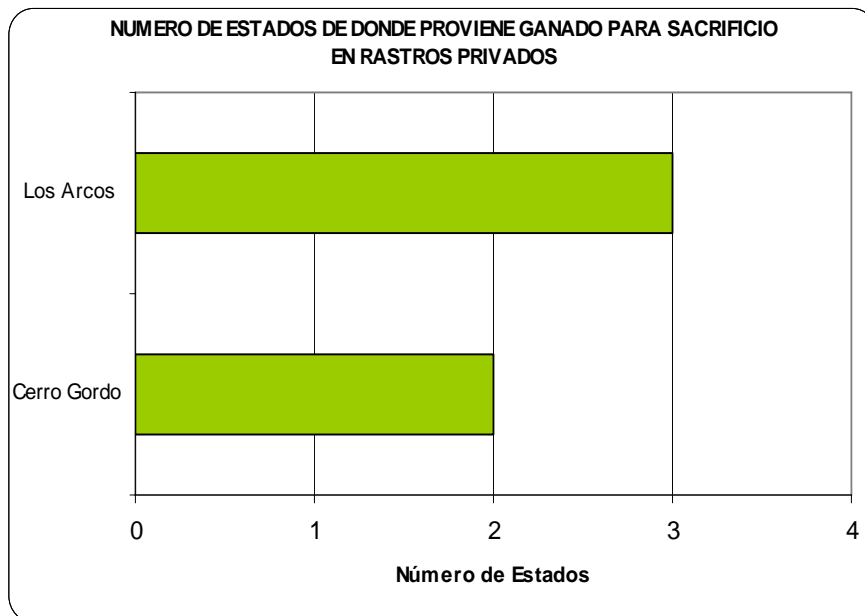
ORIGEN

Se observó que la movilización de ganado con fines de sacrificio es una actividad cotidiana, sin embargo, entre los establecimientos TIF, esta actividad es más intensa, ya que en muchas ocasiones se refiere a empresas constituidas por ganaderos de diferentes estados que tienen la necesidad de trasladar los animales para sacrificio. En otros casos el Establecimiento TIF tiene como parte del modelo de negocio, comprar animales de bajo peso (becerros) en otros estados y trasladarlos a corrales con fines de engorda al lugar donde se ubica el rastro, para posteriormente sacrificarlos. Los registros administrativos de esta actividad son sistematizados y con rastreabilidad estricta.



En los rastros municipales, es común que la movilización de ganado sea más intensa en los ubicados en las capitales de los estados, ya que normalmente tienen mayores niveles de demanda para el sacrificio y capacidades instaladas de matanza. Mientras que en los rastros de municipios pequeños la actividad de movilización es muy baja o nula. Se realiza el registro de movilización, sin embargo, éste no está sistematizado en todos los casos, por lo que no existe un informe resumido de esta actividad.

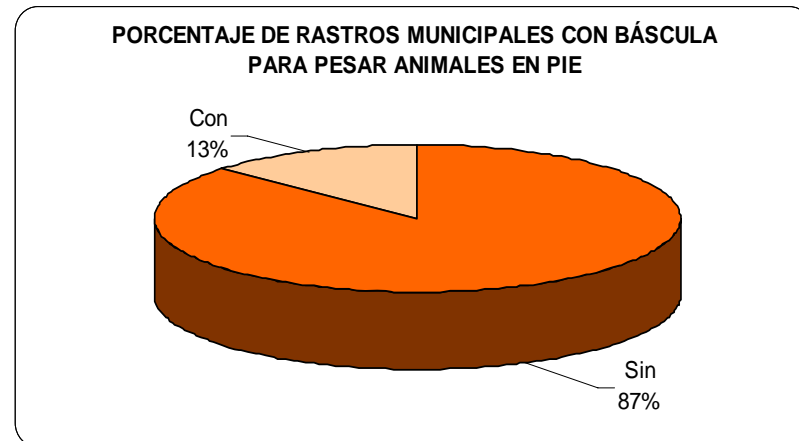
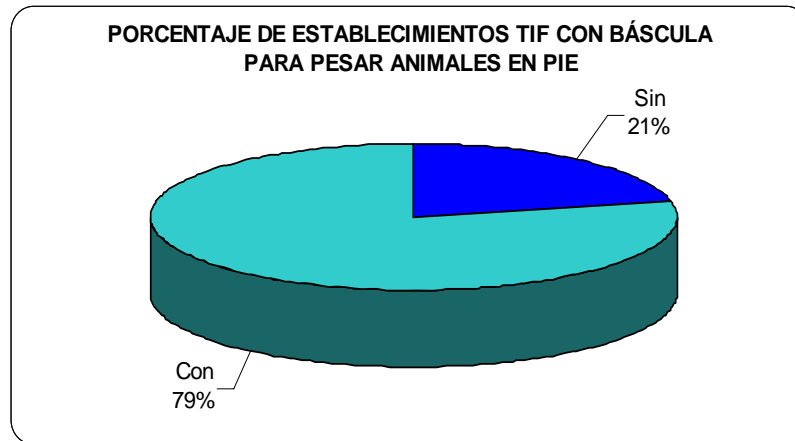
En dos de los rastros privados visitados la movilización se observó con poca actividad a pesar de que se trata de centros de sacrificio ubicados en la periferia de Distrito Federal.



En estos casos los registros administrativos de la actividad de movilización son parecidos a los de Establecimientos TIF, aunque en los rastros de nivel de sacrificio bajo, los registros no son sistematizados.

PESOS EN PIE Y EN CANAL

Un elemento necesario para tener calidad en la estadística de pesos en pie y en canal, es que los centros de sacrificio cuenten con básculas, pesen a los animales y lleven un registro del comportamiento de estas variables. Sin embargo; los resultados de la encuesta mostraron que no en todos los casos los rastros mantienen un seguimiento estricto de esta estadística, más aún, no todos los rastros cuentan con básculas para pesar a los animales, ya sea en pie o en canal.



En los establecimientos TIF el porcentaje sin báscula que muestra la gráfica, es debido, a que, es en el lugar de las engordas donde se maneja el registro del peso en pie y en el establecimiento de sacrificio se registra el peso en canal en términos de peso caliente y peso en frío.

Entre los municipales la mayor proporción no cuentan con báscula para pesar a los animales en pie. Es el introductor quién conoce esta información previo al sacrificio de los animales. Sin embargo, en la mayoría de ellos sí hay básculas para pesar la carne en canal, en algunos la báscula es electrónica. Para los administradores de los rastros el dato de peso en pie no es información relevante para el desempeño o actividades sustantivas del centro de sacrificio, ya que sólo registran el número de animales sacrificados, el peso en canal, el costo del sacrificio y los decomisos. El introductor es el que conoce el peso en pie, y, una vez sacrificado el animal, con el peso en canal, determina el valor del animal y su margen de ganancia.

Los rastros privados presentaron cifras similares a los establecimientos TIF ya que son empresas que deben mantener registros sistemáticos de los pesos de los animales para calcular la ganancia en peso y en valor.

TABLA DE RENDIMIENTOS DE ESPECIES PECUARIAS EN RASTROS VISITADOS 2006 ^{1/}

Kilogramos

Estado / Rastro	Tipo de Rastro	Bovino					Porcino				Observaciones
		Peso		Rendimiento %	Edad y sexo de animal	Tipo de engorda	Peso		Rendimiento %	Tipo de engorda	
		Pie ^{2/}	Canal ^{3/}				Pie	Canal			
Estado de México											
<i>Los Arcos</i>	Privado	550	330	60	Toros	n/d	105	84	80	Granja	La información se refiere a cifras promedio
<i>Jilotepec</i>	Municipal	480	267	56	Toros	Campo	110	88	80	Granja	Carece de báscula para pesar en pie
<i>Ecatepec</i>	Privado	500	300	60	Toros	n/d	100	80	80	Granja	
Chiapas											
<i>Salto de Agua</i>	Municipal	344	172	50	Vaca	Campo	90	74	82	Granja	Carece de báscula para pesar en pie
<i>Catazajá</i>	Municipal	415	219	53	Vaca	Campo	n/s	n/s	n/s	n/s	Carece de báscula para pesar en pie
<i>Palenque</i>	Privado	460	225	49	Vaca	Campo	n/s	n/s	n/s	n/s	Dispone de báscula
Veracruz											
<i>Frisla</i>	TIF 102	512	300	59	Novillo	Estabulado	n/s	n/s	n/s	n/s	
<i>Tierra Blanca</i> ^{4/}	Municipal	600	306	51	Vaca	Campo	n/s	n/s	n/s	n/s	Carece de báscula para pesar en pie
<i>Frigorífico de la Cuenca del Papaloápan</i>	TIF 101	480	300	63	Novillo	Estabulado	n/s	n/s	n/s	n/s	
Puebla											
<i>Tecamachalco</i> ^{4/}	Municipal	422	244	58	Toretas	Campo	90	72	80	Granja	Dispone de báscula
<i>Puebla</i>	Municipal	600	360	60	n/d	n/d	100	80	80	n/d	Carece de báscula para pesar en pie
Tabasco											
<i>Villahermosa</i>	TIF 51	503	301	60	Novillo	Campo	n/s	n/s	n/s	n/s	
<i>Villahermosa</i>	Estatad	500	283	57	Novillo	Campo	n/s	n/s	n/s	n/s	Dispone de báscula y el pesado se realiza por galera
Querétaro											
<i>Ezequiel Montes</i>	TIF 338	495	315	64	Novillo	Estabulado	n/s	n/s	n/s	n/s	Se pesan lotes de animales
<i>Ezequiel Montes</i>	Municipal	436	265	61	Novillo	Campo	106	89	84	Granja	Carece de báscula para pesar en pie
Nuevo León											
<i>Su carne</i>	TIF 105	471	291	62	Novillo	Estabulado	n/s	n/s	n/s	n/s	
<i>Procesadora Salinas</i>	TIF 180	n/s	n/s		n/s	n/s	105	83	79	Granja	
Zacatecas											
<i>Fresnillo</i>	Municipal	480	261	54	Novillo	Campo	105	84	80	Granja	Carece de báscula para pesar en pie
<i>Ojo Caliente</i>	Municipal	400	210	53	Torete	Campo	100	80	80	Granja	Carece de báscula para pesar en pie
Jalisco											
<i>Autlán</i>	Municipal	500	251	50	Vaca	Campo	90	73	81	Granja	Carece de báscula para pesar en pie
<i>Zapopan Atemajac</i>	Municipal	n/s	n/s		n/s	n/s	100	80	80	Granja	Carece de báscula para pesar en pie
<i>Zapopan</i>	Municipal	550	308	56	Toro	Campo	100	80	80	Granja	
Tamaulipas											
<i>Soto La Marina</i>	TIF 151	408	250	61	Vaquilla	Estabulado	n/s	n/s	n/s	n/s	
<i>Aldama</i>	TIF 195	482	279	58	Torete	Estabulado	n/s	n/s	n/s	n/s	
<i>Ciudad Victoria</i>	Privado	570	284	50	Vaca	Campo	110	80	73	Granja	Dispone de báscula
<i>Jiménez</i>	TIF 299	425	260	61	Vaquilla	Estabulado	n/s	n/s	n/s	n/s	
Coahuila											
<i>Saltillo</i>	TIF 377	500	300	60	Vaq. y Tor.	Estabulado	90	72	80	Granja	El pesado se lleva a cabo en los ranchos de engorda
<i>Múzquiz</i>	Privado	416	209	50	Vaca	Campo	n/s	n/s	n/s	n/s	
Chihuahua											
<i>Chihuahua</i>	TIF 366	490	277	57	Vaquilla	Estabulado	90	72	80	Granja	Carece de báscula para pesar en pie
<i>Meoqui</i>	Municipal	490	254	52	Vaca	Campo	100	80	80	Granja	Carece de báscula para pesar en pie
Sonora											
<i>Hermosillo</i>	TIF 70	557	357	64	Vaquilla	Estabulado	90	72	80	Granja	
<i>Hermosillo</i>	TIF 62	451	285	63	Vaquilla	Estabulado	90	81	90	Granja	
Sinaloa											
<i>Culiacán</i>	TIF 99	450	270	60	Novillo	Estabulado	90	73	81	Granja	
<i>Mazatlán</i>	Municipal	450	270	60	Toretas	Campo	120	72	60	Granja	Carece de báscula para pesar en pie

1/ Se refiere al sexo y edad que predominantemente se sacrifica en el establecimiento.

2/ Dónde se carece de báscula para pesar en pie a los animales, el dato fue una estimación del Administrador del establecimiento.

3/ Son pesos promedio con base en registros administrativos del rastro.

4/ Se realizó el pesado en pie y en canal de cuatro animales en el momento de sacrificarlos

n/s No sacrifica

n/d No disponible

EDAD Y SEXO DE LOS ANIMALES SACRIFICADOS

En los TIF se observó que del total de animales que se sacrifican, el mayor porcentaje se refiere a vaquilla y novillo, ganado exclusivamente para carne y engordado en sistema tecnificado, la razón de estos hechos es que muchos establecimientos TIF se dedican a satisfacer la demanda de mercados específicos cada vez más exigentes en inocuidad, como los representados por las cadenas comerciales. Adicionalmente, hay los TIF que exportan carne a otros países y las normas sobre todo las de Estados Unidos, exigen carne de animales con edades menores a 30 meses, con el fin de disminuir el riesgo de la Encefalopatía Espongiforme Bovina (EEB) o “enfermedad de las vacas locas”.

TIF

Estado / Municipio	Nombre del establecimiento	N° de TIF	%			
			Vaquilla	Novillo	Torete	Total
Chihuahua, Chihuahua	Corrales San Ignacio	366	60	20	20	100
Coahuila, Saltillo	Proc.de Saltillo	377	50		50	100
Nuevo León, Escobedo	Su Karne	105	53	42	5	100
Querétaro, Ezeq.Montes	DICABSA	338	14		86	100
Sinaloa, Culiacán	FAPSA y Asociados	99	10	90		100
Sonora, Hermosillo	Carnes Genpro	62	98		2	100
Tabasco, Villahermosa	Unión Ganadera	51	22	88		100
Tamaulipas, Aldama	Frig.y Emp. RMR	195	25	63	12	100
Tamaulipas, Jimenez	Vi-Ba	299	65	35		100
Tamaulipas, S. la Marina	Empacadora Ganadera	151	20	80		100
Veracruz, Isla	Frisla	102	3	97		100
Veracruz, Tierra Blanca	Frig.Cuenca Papaloapan	101	4	96		100
Sonora, Hermosillo	Planta TIF	70	80	20		100

Entre los rastros municipales se observó que los animales que en mayor proporción se sacrifican son vaca y toro, animales de edades mayores y que generalmente son engordados en sistema productivo abierto, el detalle de cada rastro se muestra en el cuadro.

MUNICIPAL

Estado	Municipio	%					Total
		Vaca	Novillo	Torete	Toro	Vaquila	
Chiapas	Catazajá	70		30			100
Chiapas	Salto de Agua	80			20		100
Chihuahua	Meoqui	60	13		20	7	100
Jalisco	Autlán	80				20	100
Jalisco	Zapopan				90	10	100
México	Jilotepec	1			90	9	100
Puebla	Puebla						n/d
Puebla	Tecamachalco	50		50			100
Querétaro	Ezeq.Montes	50	50				100
Sinaloa	Mazatlán	10		70		20	100
Tabasco	Villahermosa	19	71	10			100
Veracruz	Tierra Blanca	54			29	17	100
Zacatecas	Fresnillo	40	60				100
Zacatecas	Ojo Caliente	20		80			100

PESO DE LOS PRODUCTOS DERIVADOS DE LA MATANZA O SACRIFICIO

El peso de los productos derivados de la matanza es un referente cuando el dato básico del peso en pie no existe, es decir, si se conoce el peso en canal y además el peso de estos productos, es posible hacer inferencia sobre el dato del peso en pie del animal.

Sin embargo, también es necesario precisar que aspectos como la edad y raza del animal, sistema de engorda, clima dónde se da la engorda, decomisos en el rastro y utilidad zootécnica, entre otras, hacen variar el peso promedio de estos productos. La tabla muestra el resumen de la información obtenida.

Peso de productos derivados de la matanza de un bovino de 420 kgs. promedio

Tipo	Nombre	Peso (Kilos) ^{1'}								Total
		Cabeza	Patas	Piel	Sangre (Litros)	Estiércol	Orina	Viscera		
								Verde	Roja	
Municipal	Chiapas, Catazajá	n/d	n/d	n/d	n/d	n/d	n/d	n/d	n/d	
	Chiapas, Salto de Agua	20	7	35				35		97
	Chihuahua, Meoqui	15	8	35	20	40	2	38	20	163
	Jalisco, Autlán	15	7	40	28			35		125
	Jalisco, Zapopan	n/d	n/d	n/d	n/d	n/d	n/d	n/d	n/d	0
	México, Jilotepec	n/d	n/d	n/d	n/d	n/d	n/d	n/d	n/d	0
	Puebla, Puebla	20	8	38	20	20		35		141
	Puebla, Tecamachalco									0
	Querétaro, Ezequiel Montes	n/d	n/d	n/d	n/d	n/d	n/d	n/d	n/d	0
	Sinaloa, Mazatlán	18	8	35	21					82
	Tabasco, Estatal			40						40
	Veracruz, Tierra Blanca	18	8	37	20	50	2	45	25	205
	Zacatecas, Fresnillo	18	10	35	25	35	2	70		195
	Zacatecas, Ojo Caliente	17	9	36	25			35	25	147
	Promedio		18	8	37	23	36	2	42	23
TIF	Chihuahua, Corrales San Ign.	n/d	n/d	n/d	n/d	n/d	n/d	n/d	n/d	0
	Coahuila, Saltillo, Procesadora Saltillo	17	5	33	20			30		105
	Nuevo León, SK	n/d	n/d	n/d	n/d	n/d	n/d	n/d	n/d	0
	Querétaro, DICABSA	18	6	35	40	20	2	45		166
	Sinaloa, Culiacán, FAPSA	17	7	38	18			25	20	125
	Sonora, Hermosillo, 70	18	6	39	20			20	20	123
	Tabasco, Unión Ganadera TIF 51	17		30						47
	Tamaulipas, Aldama, Frig. y Emp. RMR 195	n/d	n/d	n/d	n/d	n/d	n/d	n/d	n/d	0
	Tamaulipas, Jimenez	n/d	n/d	n/d	n/d	n/d	n/d	n/d	n/d	0
	Tamaulipas, Soto La Marina, Emp. Gan.			34				40		74
	Veracruz, Isla	n/d	n/d	n/d	n/d	n/d	n/d	n/d	n/d	0
	Veracruz, Tierra Blanca TIF	16	9	38	20	40	2	40	20	185
	Sonora, Hermosillo, Genpro	17	6	35				40		98
Promedio		17	7	35	24	30	2	34	20	71

Peso de productos derivados de la matanza de un bovino de 420 kgs. promedio

Privado	Chiapas, Palenque	n/d	n/d	n/d	n/d	n/d	n/d	n/d	n/d	0
	Coahuila, Múzquiz, Asoc. Gan. Loc.	18	8	34	23			35	20	138
	México, Ecatepec			40						40
	México, Los Arcos	20	8	35	22	35	2	40		162
	Tamaulipas, Cd Victoria FMVZ	18	8	30	20			40		116
Promedio	19	8	35	22	35	2	38	20	91	
Promedio total	18	8	36	23	34	2	38	21	85	

1/ Sobre la base de una animal de 420 kilogramos en pie

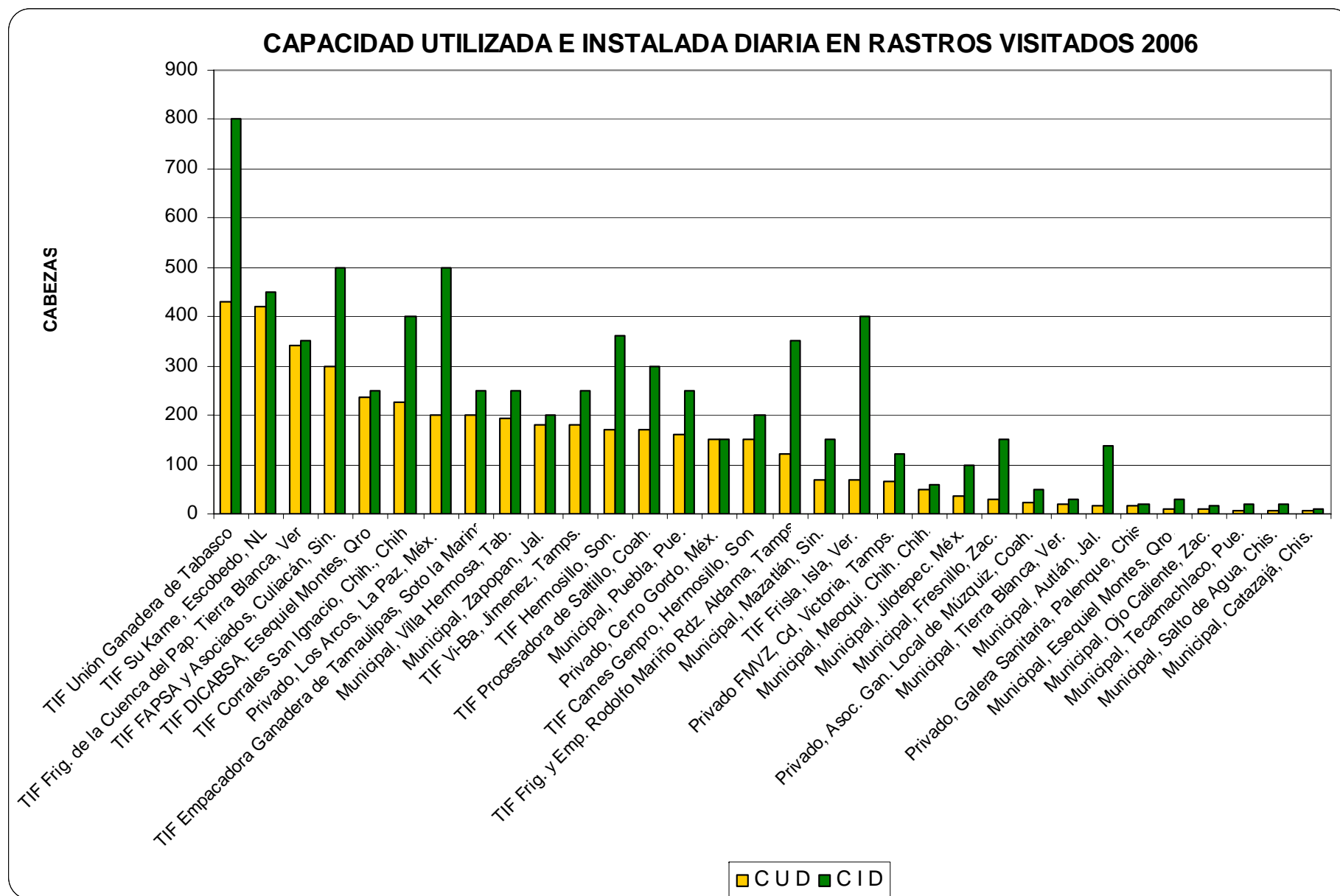
n/d Información no disponible

El promedio total muestra el resultado de los esquilmos y vísceras de los tres tipos de centros de sacrificio (179 kilos) que representan el 42.6% del peso en pie de un animal de 420 kilos, con peso en canal de 241 kilos, esto es, un rendimiento de 57.4%.

PARTICIPACIÓN PORCENTUAL DE LOS ESQUILMOS Y VÍSCERAS RESPECTO DEL PESO EN PIE DEL ANIMAL	
Parte	% / peso en pie
Cabeza	4.3
Patas	1.8
Piel	8.5
Sangre ^{1/}	5.4
Estiércol	8.0
Víscera verde	0.5
Víscera roja	9.1
Orina	5.0
Total	42.6

1/ Conversión: cada litro corresponde a un kilo

CAPACIDAD INSTALADA Y UTILIZADA DIARIA



De acuerdo con los resultados se observó que sólo un rastro opera la totalidad de su capacidad instalada diaria (Cerro Gordo, en el Estado de México).

Prácticamente la mayoría de los rastros operan con márgenes variables de subutilización, según los datos obtenidos en las visitas directas.